

# Heilige Spuren

Kartenblatt 1 | 8

Länge: 64 km



QR-Code:

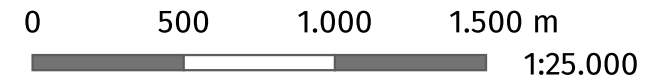
[www.tourenplaner-muensterland.de](http://www.tourenplaner-muensterland.de)

● ● Knotenpunkt (Netz / Routenverlauf)

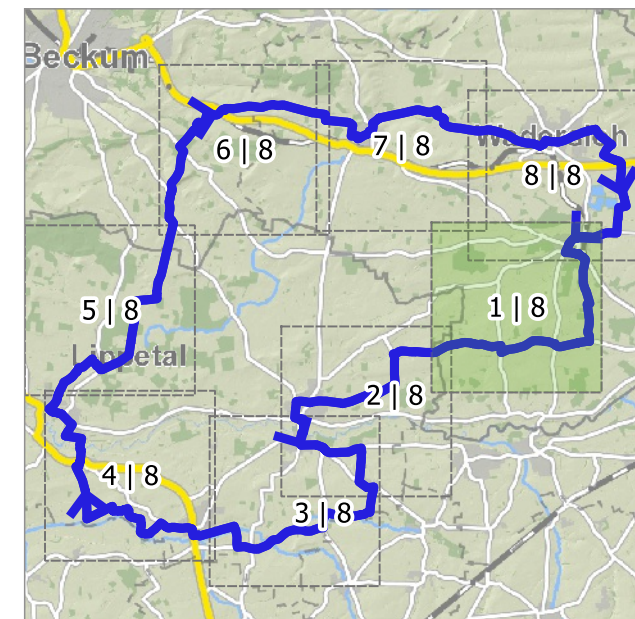
➔ Routenverlauf  
(empfohlene Fahrtrichtung)

▬ Knotenpunktnetz (rot-weiß beschildert)

▬ Radverkehrsnetz (rot-weiß beschildert)



MÜNSTERLAND. DAS GUTE LEBEN.

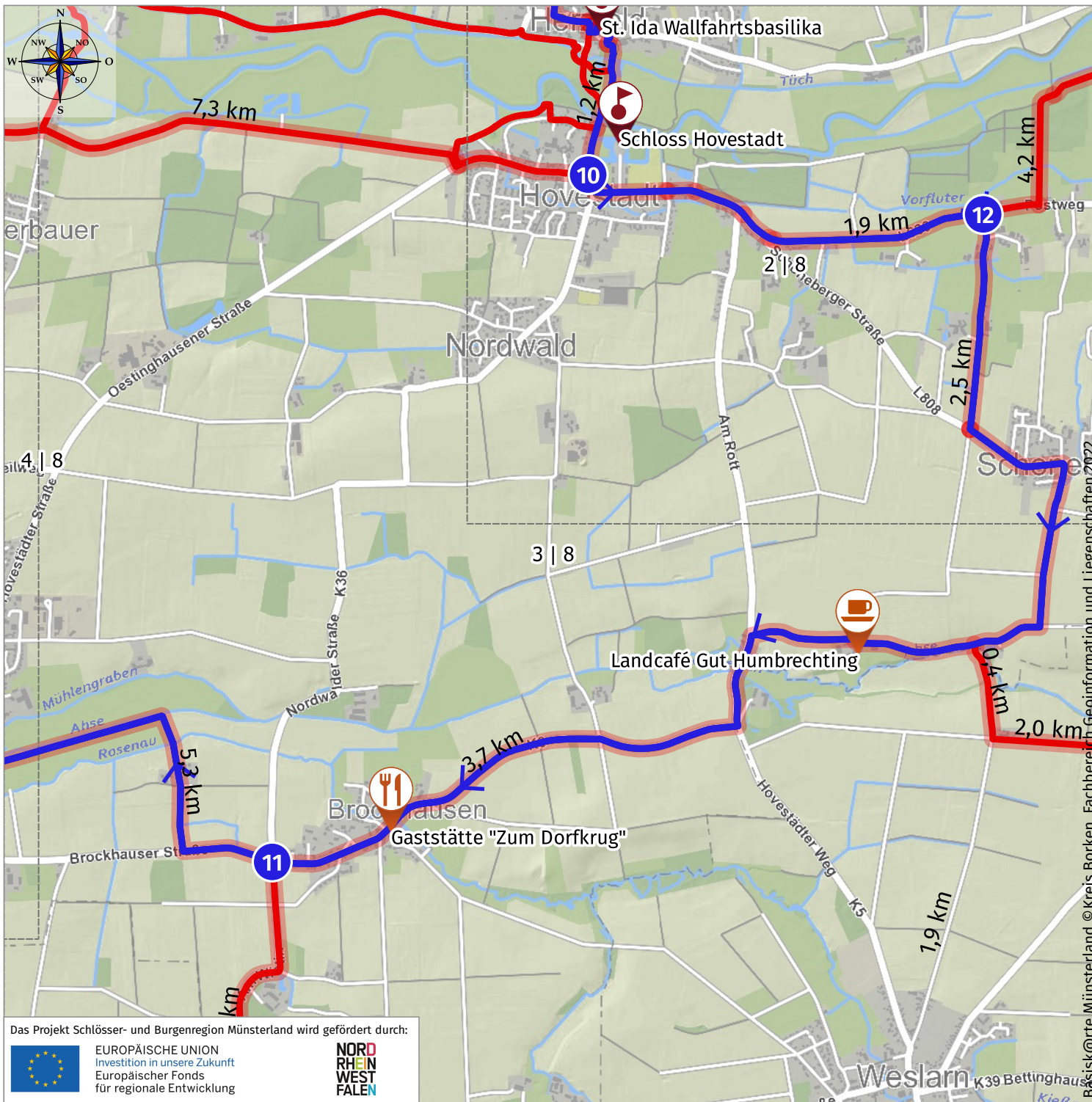


Das Projekt Schloß- und Burgenregion Münsterland wird gefördert durch:



Basisk@orte Münsterland © Kreis Borken, Fachbereich Geoinformation und Liegenschaften 2022





# Heilige Spuren

Kartenblatt 3 | 8

Länge: 64 km



QR-Code:


[www.tourenplaner-muensterland.de](http://www.tourenplaner-muensterland.de)

● ● Knotenpunkt (Netz / Routenverlauf)

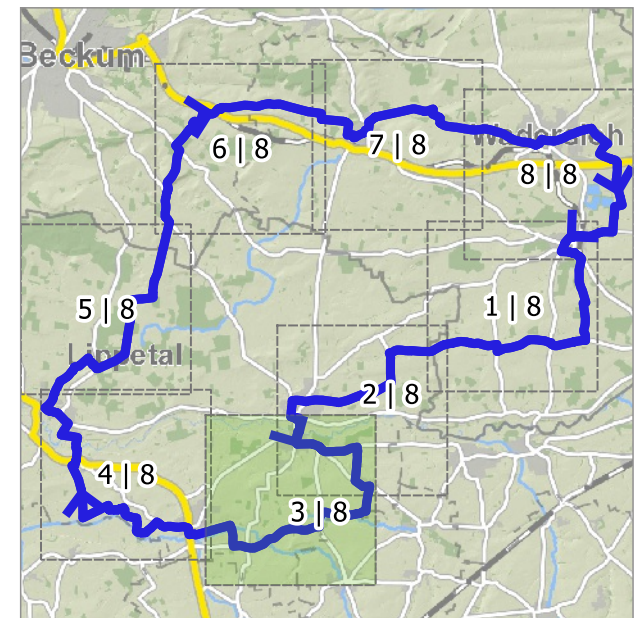
➔ Routenverlauf (empfohlene Fahrtrichtung)

▭ Knotenpunktnetz (rot-weiß beschildert)

▬ Radverkehrsnetz (rot-weiß beschildert)



MÜNSTERLAND. DAS GUTE LEBEN.



Das Projekt Schlösser- und Burgenregion Münsterland wird gefördert durch:

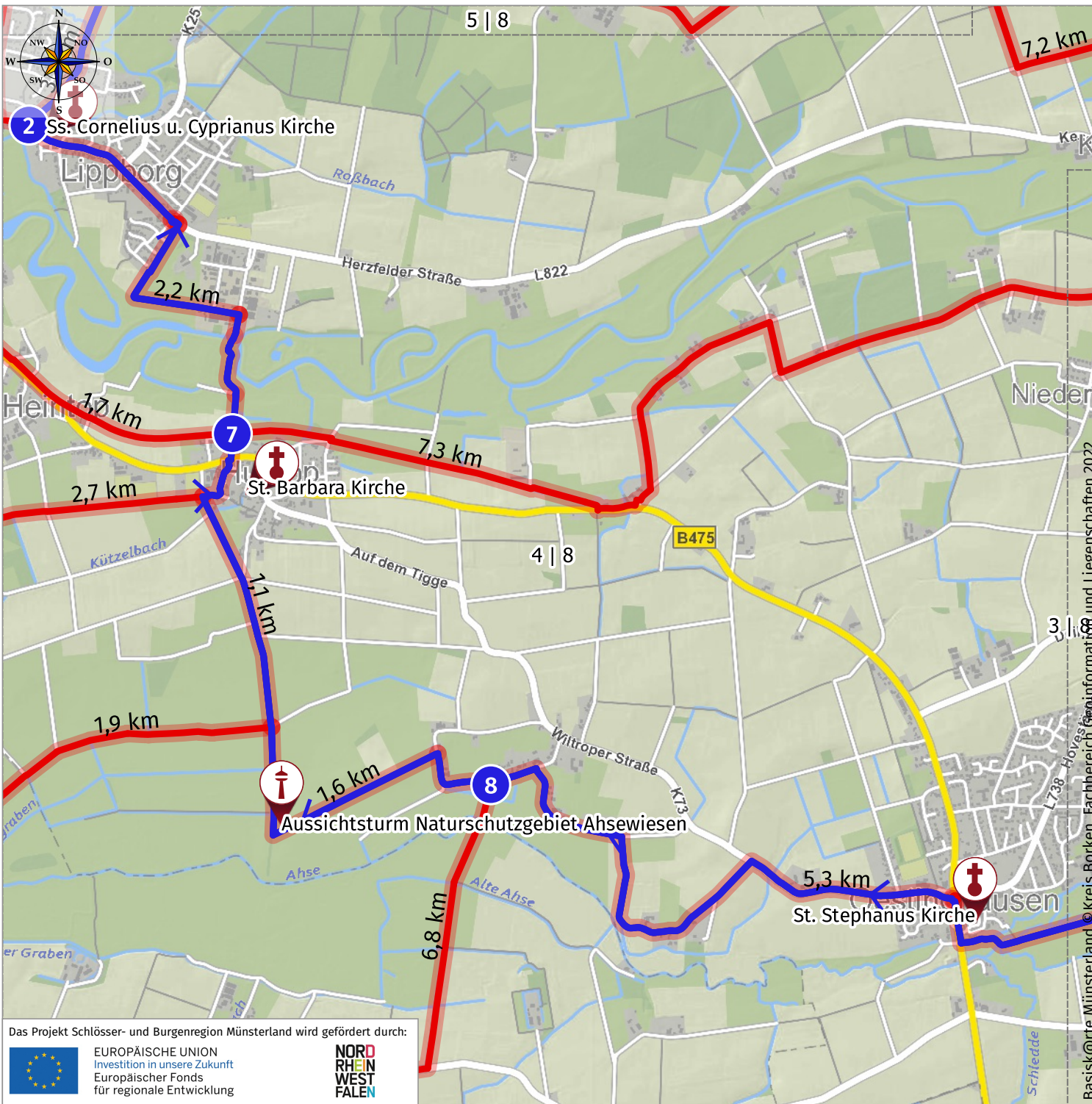


EUROPÄISCHE UNION  
Investition in unsere Zukunft  
Europäischer Fonds  
für regionale Entwicklung



NORD  
RHEIN  
WEST  
FALEN

Berisik@orte Münsterland © Kreis Borken, Fachbereich Geoinformation und Liegenschaften 2022



# Heilige Spuren

Kartenblatt 4 | 8

Länge: 64 km



QR-Code:

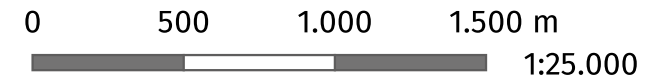
[www.tourenplaner-muensterland.de](http://www.tourenplaner-muensterland.de)

● ● Knotenpunkt (Netz / Routenverlauf)

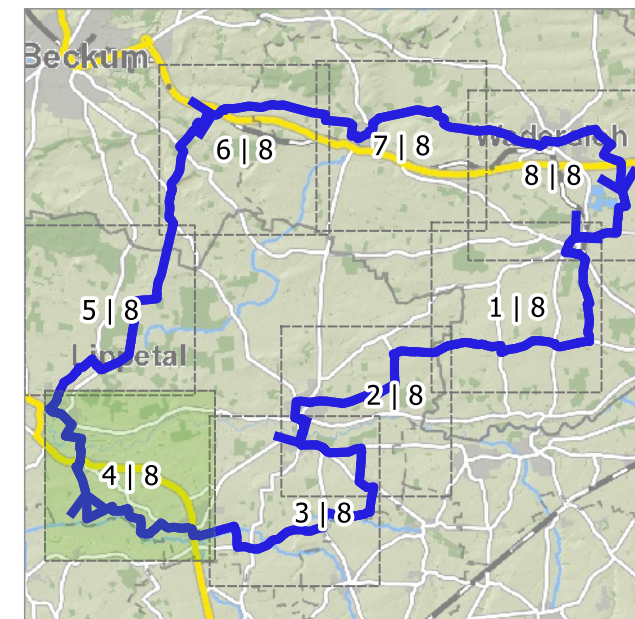
➔ Routenverlauf  
(empfohlene Fahrtrichtung)

□ Knotenpunktnetz (rot-weiß beschildert)

▬ Radverkehrsnetz (rot-weiß beschildert)



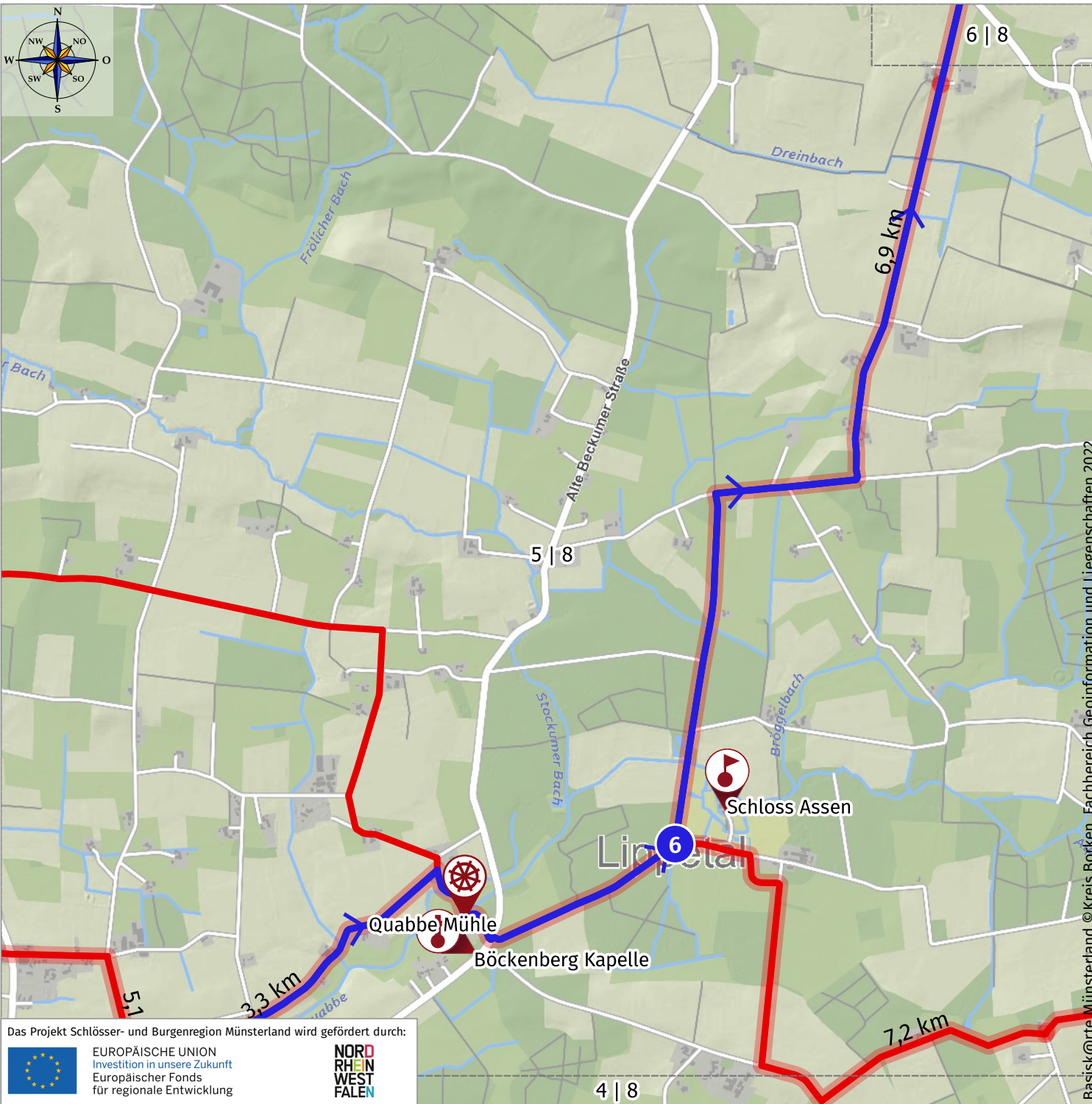
MÜNSTERLAND. DAS GUTE LEBEN.



Das Projekt Schlösser- und Burgenregion Münsterland wird gefördert durch:



Basiskarte Münsterland © Kreis Borken, Fachbereich Geoinformation und Liegenschaften 2022



# Heilige Spuren

Kartenblatt 5 | 8

Länge: 64 km



QR-Code:

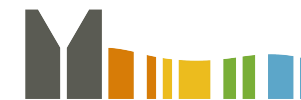
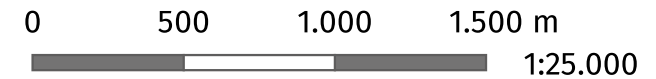
[www.tourenplaner-münsterland.de](http://www.tourenplaner-münsterland.de)

● ● Knotenpunkt (Netz / Routenverlauf)

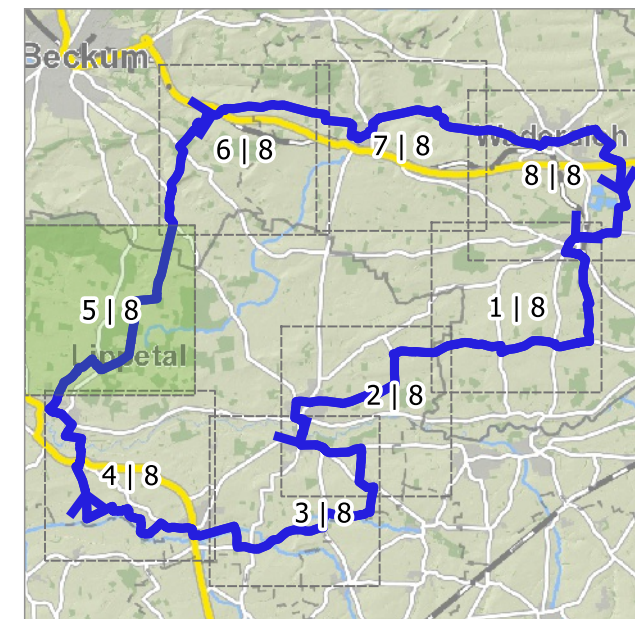
➔ Routenverlauf  
(empfohlene Fahrtrichtung)

▬ Knotenpunktnetz (rot-weiß beschildert)

▬ Radverkehrsnetz (rot-weiß beschildert)



MÜNSTERLAND. DAS GUTE LEBEN.

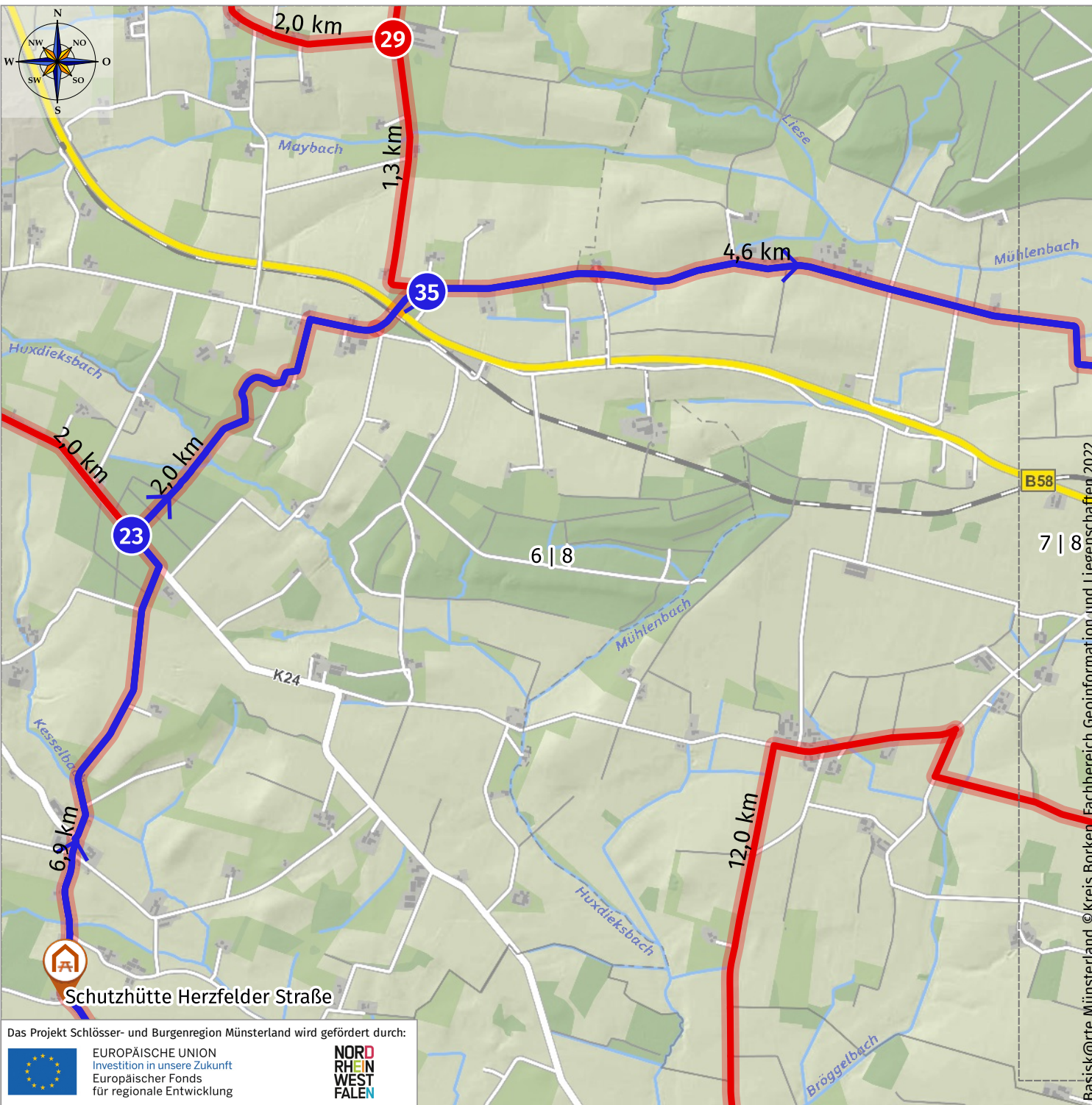


Das Projekt Schlösser- und Burgenregion Münsterland wird gefördert durch:



**NORD  
RHEIN  
WEST  
FALEN**

Basisk@rte Münsterland © Kreis Borken, Fachbereich Geoinformation und Liegenschaften 2022



# Heilige Spuren

Kartenblatt 6 | 8

Länge: 64 km



QR-Code:


[www.tourenplaner-münsterland.de](http://www.tourenplaner-münsterland.de)

● ● Knotenpunkt (Netz / Routenverlauf)

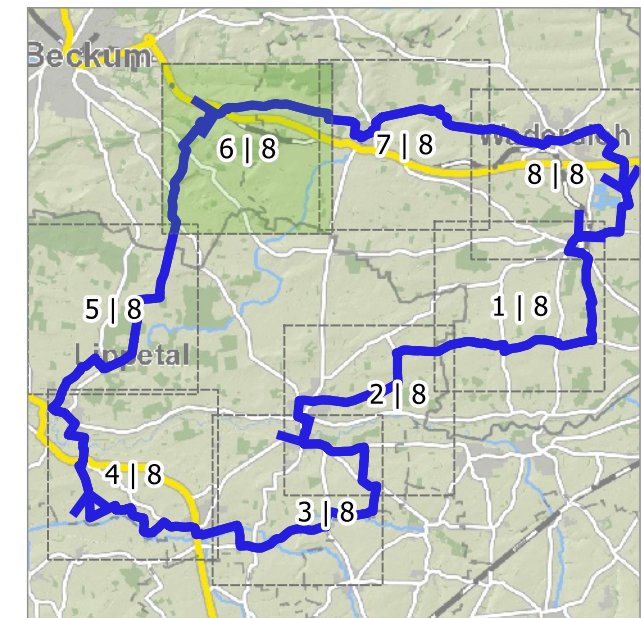
➔ Routenverlauf (empfohlene Fahrtrichtung)

■ Knotenpunktnetz (rot-weiß beschildert)

■ Radverkehrsnetz (rot-weiß beschildert)



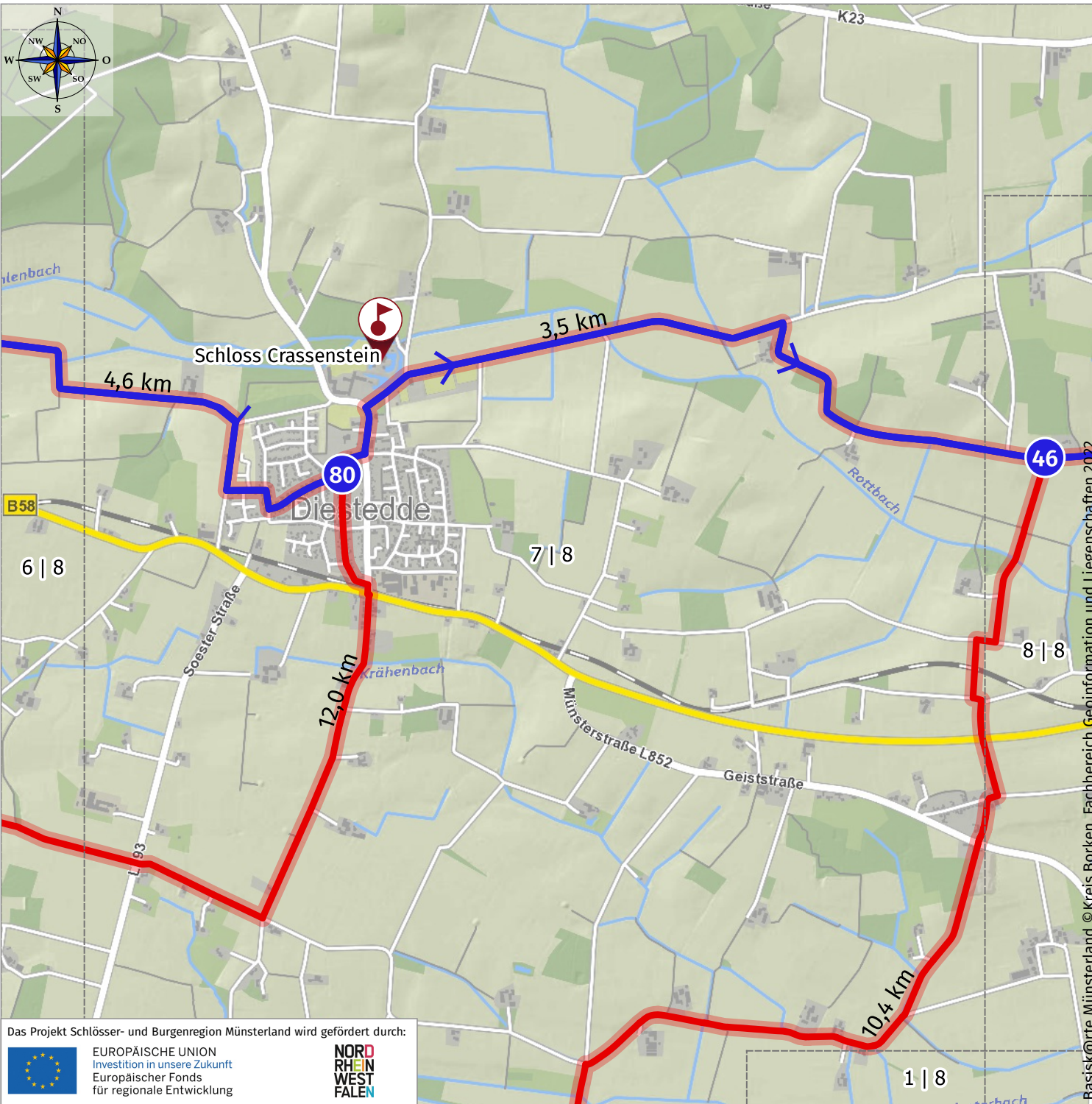
MÜNSTERLAND. DAS GUTE LEBEN.



Das Projekt Schlösser- und Burgenregion Münsterland wird gefördert durch:



Basisk@rte Münsterland © Kreis Borken, Fachbereich Geoinformation und Liegenschaften 2022



# Heilige Spuren

Kartenblatt 7 | 8

Länge: 64 km



QR-Code:

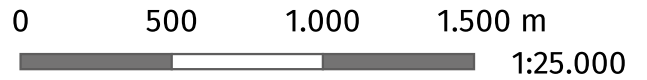
[www.tourenplaner-muensterland.de](http://www.tourenplaner-muensterland.de)

● ● Knotenpunkt (Netz / Routenverlauf)

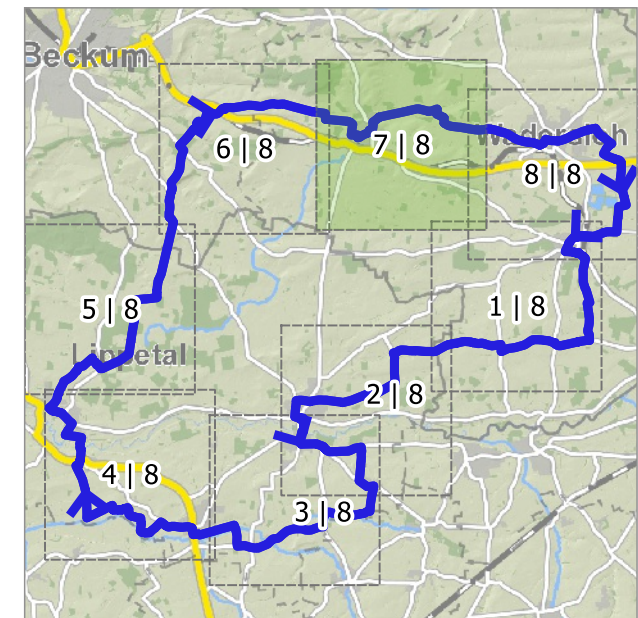
➔ Routenverlauf  
(empfohlene Fahrtrichtung)

■ Knotenpunktnetz (rot-weiß beschildert)

■ Radverkehrsnetz (rot-weiß beschildert)



MÜNSTERLAND. DAS GUTE LEBEN.



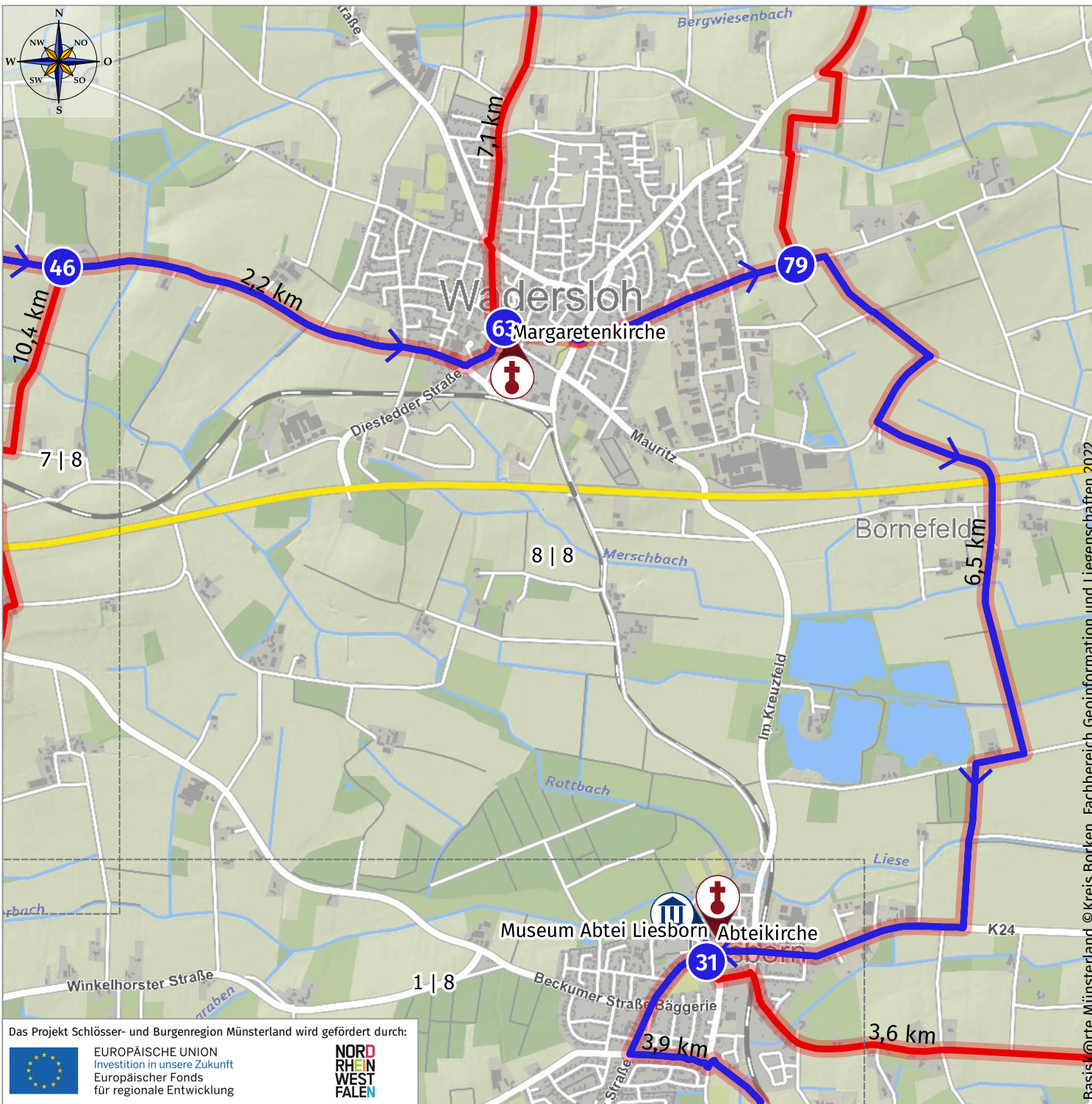
Das Projekt Schlösser- und Burgenregion Münsterland wird gefördert durch:



EUROPÄISCHE UNION  
Investition in unsere Zukunft  
Europäischer Fonds  
für regionale Entwicklung

NORD  
RHEIN  
WEST  
FALEN

Basisk@orte Münsterland © Kreis Borken, Fachbereich Geoinformation und Liegenschaften 2022



# Heilige Spuren

Kartenblatt 8 | 8

Länge: 64 km



QR-Code:


[www.tourenplaner-muensterland.de](http://www.tourenplaner-muensterland.de)

● ● Knotenpunkt (Netz / Routenverlauf)

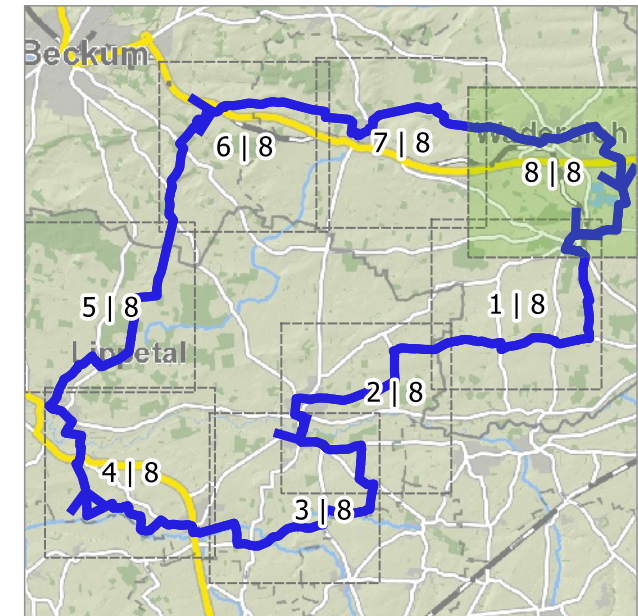
➔ Routenverlauf (empfohlene Fahrtrichtung)

▭ Knotenpunktnetz (rot-weiß beschildert)

▬ Radverkehrsnetz (rot-weiß beschildert)



MÜNSTERLAND. DAS GUTE LEBEN.



Das Projekt Schlösser- und Burgenregion Münsterland wird gefördert durch:



EUROPÄISCHE UNION  
Investition in unsere Zukunft  
Europäischer Fonds  
für regionale Entwicklung

NORD  
RHEIN  
WEST  
FALEN

Basis@orte Münsterland © Kreis Borken, Fachbereich Geoinformation und Liegenschaften 2022