



DIE RÖMER-LIPPE-ROUTE

Die Lippe ist das ideale Reiseziel für Radwandernde, Natur- und Wasserliebhabende und alle, die sich für Römerkultur und europäische Historie begeistern können. Auch wenn die Lippe zum Understatement neigt, ist sie doch ein Fluss, den es zu entdecken lohnt: Ohne großen Namen, aber ausgezeichnet als Flusslandschaft des Jahres 2018. Abseits großer Städte und Metropolen, dennoch der längste Fluss Nordrhein-Westfalens. Kein mächtiger Strom und trotzdem mit bewegter Vergangenheit.

Spätestens seit der Zeit der römischen Expansion in Germanien hat die Lippe die Gebiete und Bewohnenden entlang ihrer Ufer nachhaltig geprägt und verbindet heute auf ihrem abwechslungsreichen Lauf den Teutoburger Wald, das Sauerland, das Münsterland, die Metropole Ruhr und den Niederrhein miteinander. Seit einigen Jahren lädt nun schon die Römer-Lippe-Route – ein flussbegleitender Radfernweg höchster Qualität – zu einer Entdeckungsreise von historischem Format ein. Im Fahrradsattel geht es vom Hermannsdenkmal in Detmold vorbei an spannenden Römerstätten und reizvollen Innenstädten sowie durch wohlthuend grüne Auenlandschaften bis hin zur Colonia Ulpia Traiana, dem heutigen LVR-Archäologischen Park in Xanten. Erlebt Geschichte im Fluss!

WASSERERLEBNIS

Seit jeher bestand zwischen der Lippe und ihren Anwohnenden eine enge Beziehung und ihre Schicksale sind untrennbar miteinander verflochten. Von der Lippe ging einerseits ständige Bedrohung aus, andererseits war sie aber auch die zentrale Lebensader der Region. Überschwemmungen und Hochwasser prägten und veränderten den Fluss und das tägliche Leben an seinen Ufern. Der Fluss war aber auch überlebenswichtig als Wasserlieferant, Nahrungsquelle, Verkehrsader, Energiequelle und nicht zuletzt als Kultstätte und Orientierungslinie. Auch heute noch ist die Lippe mit ihren Auenlandschaften wichtige Heimstatt für Flora und Fauna. Darüber hinaus ist ihre Flusslandschaft inzwischen gekennzeichnet von zahl- und weitreichenden Renaturierungs-Projekten – wie zum Beispiel der Lippeseumflut bei Paderborn, dem Life+ Projekt Lippeaue in Hamm oder dem Lippemündungsdelta in Wesel – die den sanftmütigen und mäandrierenden Charakter der Lippe bereits weitestgehend wieder hergestellt haben.

Die Römer-Lippe-Route führt Euch an Orte, an denen der Fluss und die Natur nachhaltig wirken: Vom „Auge Odins“ über einladende Badeseen, beeindruckende Wasserkunstwerke, wohlthuende Solebäder, durch sowohl ursprüngliche als auch renaturierte Auen, ausgedehnte Naturschutz- und

FFH-Gebiete sowie entlang flussbegleitender Kanäle, zu zahlreichen (Wasser)Schlössern, vorbei an mächtigen Schleusen und als besonderes Highlight über insgesamt vier handbetriebene Lippefähren. Nicht zuletzt widmen sich fast alle der zwölf thematischen Wegeschleifen der Römer-Lippe-Route ausgewählten Wassermotiven. In Szene gesetzt werden diese durch kurze Abstecher, ausgewählte Aussichtspunkte und anhand themenbezogener Informationstafeln.

Und so sind – auch wenn Naturschutz- und Renaturierungsvorgaben oftmals einen Routenverlauf unmittelbar am Lippeufer verhindern – idyllische Natur- und spannende Wassererlebnisse Eure ständigen Begleiter.



RÖMERKULTUR

Vor über 2.000 Jahren erstreckte sich der Machtbereich des Römischen Reiches bis an den Rhein. Damit gaben sich die Römer aber nicht zufrieden und wollten auch das germanische Gebiet zwischen Rhein und Elbe unter ihre Herrschaft bringen. Ausgehend vom heutigen Xanten errichteten die Römer daher zahlreiche befestigte Lager entlang der Lippe, von denen Museen und Ausgrabungsstätten zeugen – z.B. in Haltern am See und in Bergkamen. Im Jahr 9 n. Chr. zogen drei römische Legionen lippeaufwärts in Richtung Teutoburger Wald, um dort schließlich gegen die Streitmacht des Cheruskerfürsten Arminius eine verheerende Niederlage in der legendären Varusschlacht erleiden zu müssen.

Die Römer-Lippe-Route verbindet gleichermaßen eindrucksvolle wie moderne Römermuseen, spannende Fundstellen früherer Römerlager und spezielle Rast- und Aussichtspunkte miteinander. Sie folgt in ihrem Lauf den Spuren der Römer und macht an zahlreichen Standorten und anhand fundierter Informationstafeln die römische Geschichte lebendig. Begebt Euch auf eine Zeitreise und taucht ein in eine bedeutende Epoche europäischer Geschichte!

Und jetzt neu: Stätten in Wesel und Xanten sind Bestandteil des Niedergermanischen Limes und gehören nun zum UNESCO-Weltkulturerbe!

Mit freundlicher Unterstützung des Landschaftsverbands Westfalen-Lippe (LWL)

RÖMER-LIPPE-ROUTE FÜR ALLE

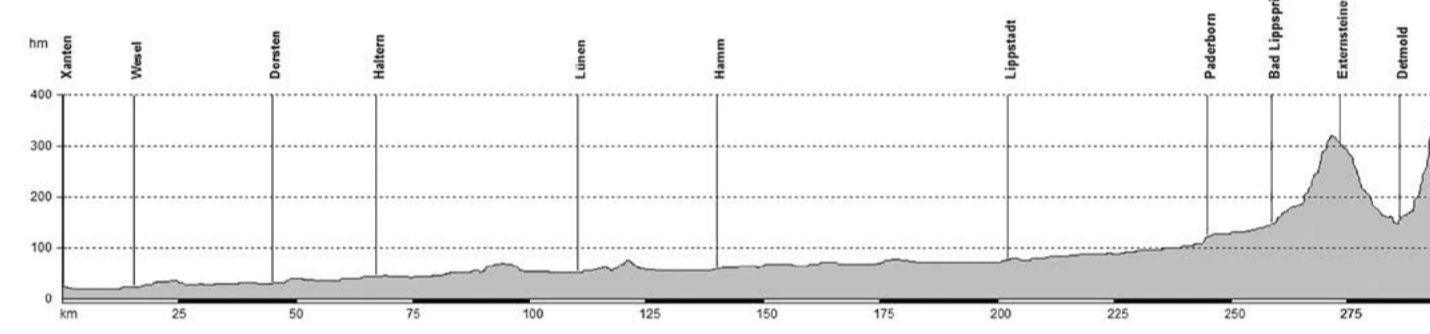
Als deutschlandweit erster Radfernweg wurde die Römer-Lippe-Route nach dem bundesweit einheitlichen Kennzeichnungssystem „Reisen für Alle“ zertifiziert. Entlang der Route gibt es außerdem zahlreiche Unterkünfte, Gastronomiebetriebe und Sehenswürdigkeiten, für die Barrierefreiheit eine Selbstverständlichkeit ist. Das Projekt „Barrierefreiheit im Radtourismus am Beispiel der Römer-Lippe-Route“ wurde 2020 mit dem Deutschen Fahrradpreis in der Kategorie Service ausgezeichnet. Detaillierte Informationen sowie aktuelle Hinweise findet Ihr unter: www.roemerlipperoute.de/barrierefrei-erfahren

TAGESTOUREN UND WEGESCHLEIFEN

Neben der Hauptroute könnt Ihr an zwölf Punkten den Weg über die thematischen Wegeschleifen wählen. Diese führen Euch zu ausgewählten Wassererlebnissen oder informieren zu Stätten der Römerkultur. Für Ausflügler:innen eignen sich die Wegeschleifen hervorragend für eine Tagesrundtour. An jedem Abzweig von der Hauptroute auf eine thematische Wegeschleife befindet sich – neben dem entsprechenden wegweisenden Routensignet – ein Hinweisschild mit Informationen zu Länge, Verlauf und Streckenführung der alternativen Route. Das Ende jeder Schleife führt Euch automatisch wieder auf die Hauptroute zurück.

HÖHENPROFIL

Die Römer-Lippe-Route verfügt über ein relativ flaches Profil. Nur auf den ersten 30 Streckenkilometern zwischen Hermannsdenkmal und Bad Lippspringe sind bei der Überquerung des



WIR BIETEN:

- 50m-Sportbecken plus Aktivbecken
- Aquawelt: Wellen- & Erlebnisbecken, Eventrutschen (100m-Wildwasserbach „RioMare“ & 92m-Reifenrutsche), Trolaland für Kids, Kalt-/Warmbecken & Whirlpool
- Außensolebecken 33°C mit großer Liegewiese
- Saunawelt: Sieben verschiedene Saunen, Sauna-Außenbecken 31°C & Saunawiese (3.500 m²)
- Wellnesswelt: Klassische sowie traditionelle chinesische Massagen

CAFÉ MARE (mit Außengastronomie & ausreichend Fahrrad-Abstellplätzen) Kaffee-Spezialitäten, Kuchen-Angebote, ausgiebige Getränke- und Speisekarte, Outdoorbereich (Holzterrasse), Frühstücks- und Brunchbuffets (an Wochenenden & Feiertagen), zwei klimatisierte Seminar- und Feierräume
Öffnungszeiten: Sonntag-Freitag von 9-19 Uhr geöffnet, in den Ferien täglich Wechselnde Tagesgerichte (mo-fr) inkl. Softgetränk 0,2 l

Nähere Infos unter www.maximare.com

MAXIMARE ERLEBNIS-THERME BAD HAMM
Jürgen-Graef-Allee 2 59065 Hamm info@maximare.com
0 23 81 - 87 80

2 für 1 im Café Mare für Römer-Lippe-Route Radler
Zwei Kaffee-Spezialitäten bekommen, eine zahlen!
(Kaffee Spezialität: Cappuccino, Latte Macchiato, Milchkaffee, Espresso)
Angebot gültig bis zum 31.12.2024

ANREISE

Mit dem ÖPNV: Mit dem Fernverkehr erreicht Ihr die Römer-Lippe-Route am besten über die Bahnhöfe Duisburg, Hamm, Paderborn oder Bielefeld. Die Startorte Detmold und Xanten (ebenso wie zahlreiche weitere Etappenorte) sind von dort mit dem Regionalverkehr, mit der S-Bahn und dem saisonalen (Fahrrad-)Bus angebunden. Beachtet bitte die Informationen zur Fahrradmitnahme und Barrierefreiheit.

- Auskünfte zum Nahverkehrsangebot findet Ihr unter www.nahverkehr.nrw.de.
- Die schlaue Nummer für Bus & Bahn in NRW: **01806 / 50 40 30***
- DB-Hotline zum NRW-Tarif: **0180 / 64 64 006***

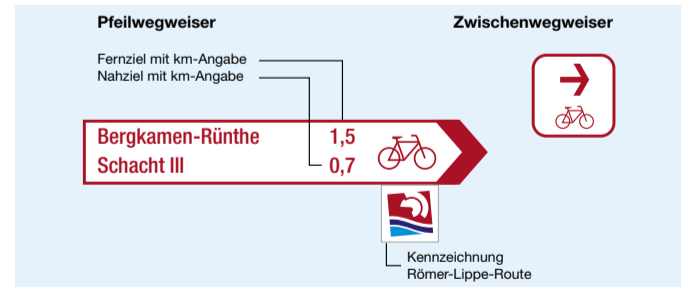
Mit dem PKW/Wohnmobil: Detmold ist über die A2, bzw. die A33, Xanten und Wesel sind über die A57, bzw. die A3 zu erreichen. Die einzelnen Etappenorte liegen in unmittelbarer Nähe zur A2, bzw. sind von der A2 über Bundesstraßen angebunden. Parkmöglichkeiten findet Ihr unter www.adac.de

*0,20 € Verbindung aus allen deutschen Netzen

LOGO UND BESCHILDERUNG



Die Römer-Lippe-Route verläuft auf Radwegen des NRW-Radwegenetzes, die an der rot-weißen Beschilderung zu erkennen sind. Sowohl die Hauptroute, als auch die thematischen Schleifen sind von Detmold bis Xanten in beiden Fahrrichtungen ausgedehnt. An Kreuzungspunkten findet Ihr Pfeilwegweiser mit Orts- und Kilometerangaben sowie dem Piktogramm der Römer-Lippe-Route. Dazwischen folgt Ihr einfach den roten Pfeilen auf den Zwischenwegweisern.




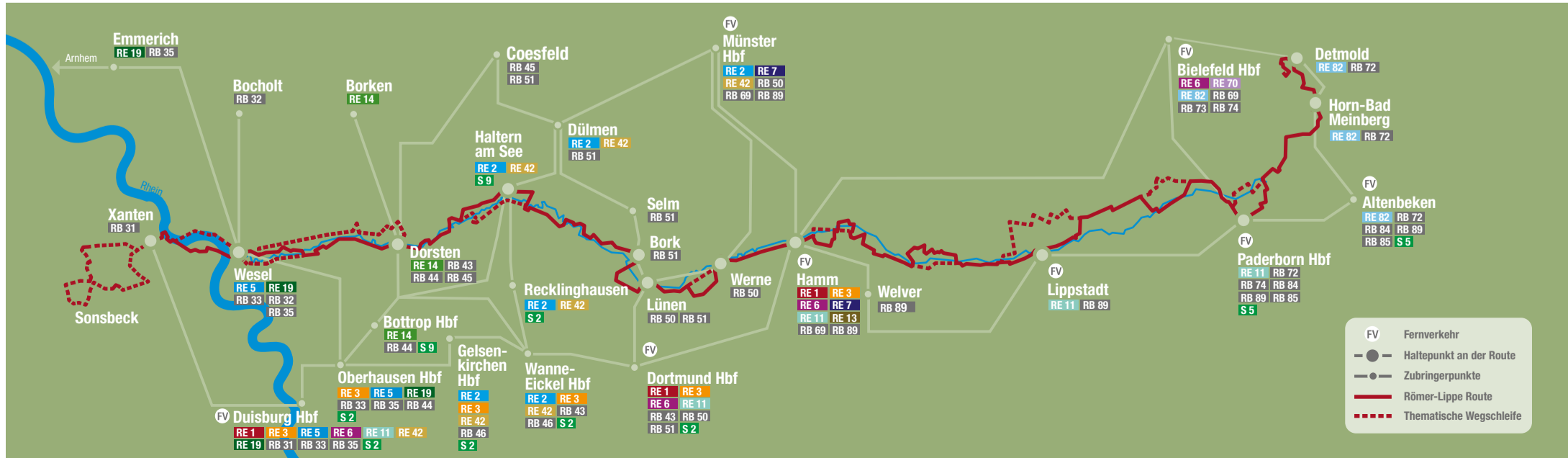
INFOMATERIAL

Detaillierte Informationen findet Ihr in unserem Handbuch „Unterwegs auf der Römer-Lippe-Route“, erhältlich unter: www.roemerlipperoute.de. Unser Servicecenter unterstützt Euch sowohl mit Infomaterial als auch bei der Planung unter der **Nummer 01806/18 16 30*** oder per E-Mail unter info@roemerlipperoute.de.

* 0,20 € pro € Verbindung aus allen deutschen Netzen

facebook.com/roemerlipperoute
Aktuelle Neuigkeiten, Tipps und Erfahrungen anderer Radfahrer gibt es zudem auf unserer Facebook-Seite.

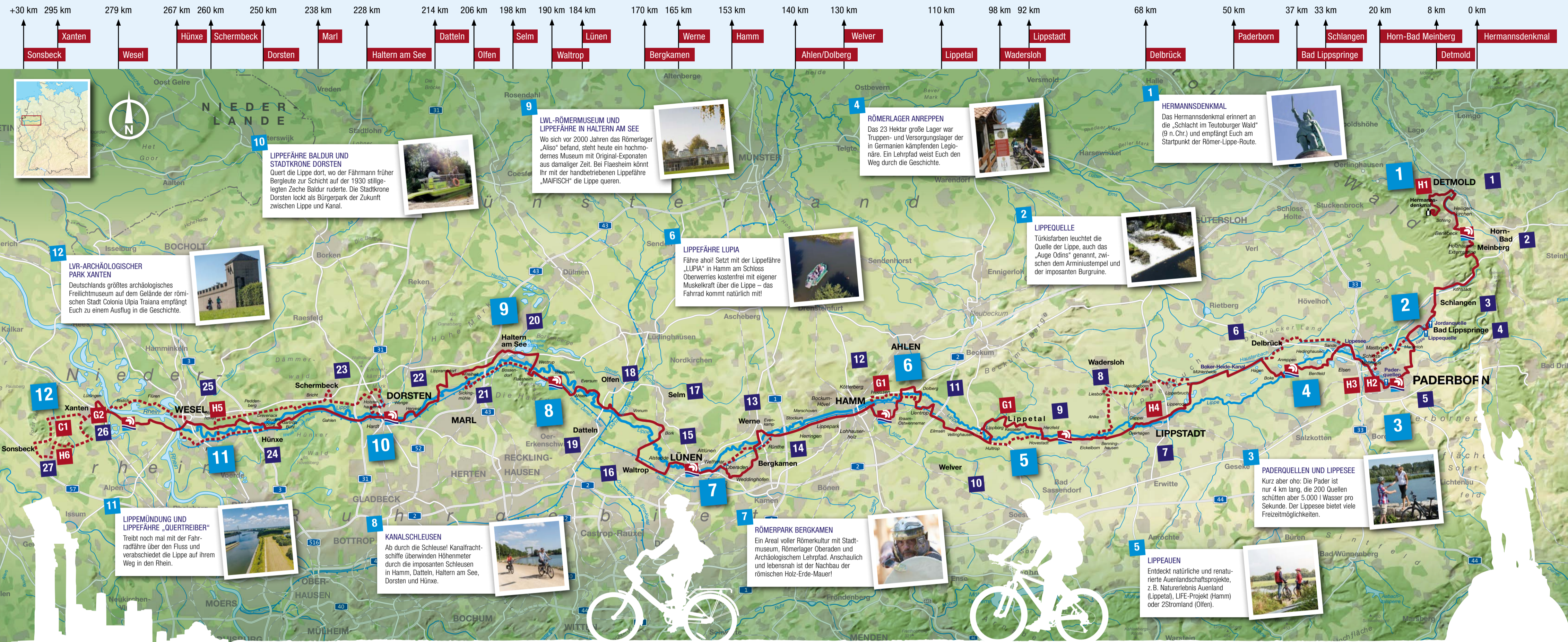
DOWNLOAD DER KOSTENFREIEN APP



Informationen & Übersichtskarte
www.roemerlipperoute.de

WILLKOMMEN AUF DER RÖMER-LIPPE-ROUTE
Wassererlebnis und Römerkultur zwischen Detmold und Xanten

Ein Gemeinschaftsprojekt von: **RUHR TOURISMUS** **REGIONALVERBAND RUHR**



HANSESTÄDTE, SEENSTÄDTE, GRÜNE STÄDTE, HISTORISCHE STÄDTE ... EINFACH SCHÖNE STÄDTE!

Die Orte und Gemeinden entlang der Römer-Lippe-Route heißt Euch herzlich willkommen:

- 1 Detmold:** Kultur und Natur im Teutoburger Wald. Die Route beginnt am Hermannsdenkmal, das an die „Varusschlacht“ 9 n. Chr. erinnert.
- 2 Horn-Bad Meinberg:** Yoga – Moor – Externsteine mit Europas größtem Yogazentrum, dem Historischen Moorheilbad und den Externsteinen als Dreiklang.
- 3 Schlangen:** Inmitten des Naturparks Teutoburger Wald/Eggegebirge bestimmen u.a. Dünenfelder der Senne die landschaftliche Vielfalt.
- 4 Bad Lippspringe:** Sprichwörtlich! Hier entspringt die Lippe an der malerischen Burgruine.
- 5 Paderborn:** Hightech und Mittelalter, Tradition und Moderne treffen sich an den 200 Quellen der Pader, Deutschlands kürzestem Fluss.
- 6 Delbrück:** Die Stadt lockt mit tollen inhabergeführten Geschäften, vielen Ausflugszielen, Natur pur und westfälischem Flair rund um den schiefen Kirchturm.
- 7 Lippstadt:** Das „Venedig Westfalens“ mit bezaubernder Altstadt, lebendiger City und idyllischen Parks – Licht, Wasser, Leben – das Leitbild der Stadt.
- 8 Wadersloh:** Die Abtei Liesborn mit dem Museum für Kunst- und Kulturgeschichte.
- 9 Lippetal:** Wasserschlösser, Wallfahrt, Pätkes, Auenland an Lippe und Ahse zwischen Sauerland und Münsterländer Parklandschaft.
- 10 Welver:** Die Gemeinde mit dem nachweislich topografischen Mittelpunkt Westfalens.
- 11 Ahlen – Dolberg:** Historischer Ortskern mit Heimathaus, Lambertikirche und Dorfplatz.
- 12 Hamm:** Elefantastisch! Glaselefant und Tempel. Grün und (Wasser-)Blau. Schlösser und Parks. Lippefähre und Wasserski.
- 13 Werne:** Bekannt für Vielfalt und Tradition zwischen Münsterland und Ruhrgebiet. Historische und lebenswerte Einkaufsstadt.
- 14 Bergkamen:** Yachthafen Marina Rünthe – Rast machen in maritimer und mediterraner Atmosphäre.
- 15 Lünen:** Die Treppenwasserkaskade am Lippeufer bietet einen idealen Pausenstopp inmitten der attraktiven Innenstadt mit vielen Einkaufsmöglichkeiten.
- 16 Waltrop:** Das Schiffshebewerk Henrichenburg, das Zechenensemble mit elf historischen Gebäuden, der Spurwerkum mit Aussichtsplattform und mehr.
- 17 Selm:** Stadt mit Freiraum zwischen Schloss und See. Die perfekte Erholung für alle Fahrradfreund:innen im Münsterland.
- 18 Olfen:** Die Steverau bietet ein atemberaubendes Naturschauspiel und einzigartige Bewohnenden: Konikpferde, Poitoueseln, Störche und Heckrinder.
- 19 Datteln:** Grüne Stadt mit weltgrößtem Kanalknotenpunkt – bietet am Rand des Ruhrgebietes Pott-Mentalität und direkten Zugang zum Münsterland.
- 20 Haltern am See:** Seenstadt mit einzigartigen Naturlandschaften, 2000 Jahre alter, römischer Vergangenheit und gemütlicher Altstadt.
- 21 Marl:** Besucht das einmalige Landschaftskunstwerk „Wasserstände“ an den Lippeauen.
- 22 Dorsten:** Kleine Hansestadt Dorsten. Mittelalterliche Stadtgeschichte, eindrucksvolle Industriekultur und ein barockes Wasserschloss.
- 23 Schermbeck:** Zwischen Niederrhein und Münsterland – abwechslungsreiche Landschaft und Kultur.
- 24 Hünxe:** Wald-Wasser-Natur – Wasserschloss Gartrop; Erholung pur in der Gemeinde im Grünen.
- 25 Wesel:** Die alte Hansestadt am Zusammenfluss von Rhein und Lippe freut sich auf Euren Besuch!
- 26 Xanten:** Die gastfreundliche und charmante Römer-, Dom- und Siegfriedstadt am Niederrhein steht für Kultur, Natur und Erholung.
- 27 Sonsbeck:** Die grüne Perle am Niederrhein mit der „Sonsbecker Schweiz“ erzählt die Geschichte der Wasserversorgung Xantens, die zum Teil aus Sonsbeck erfolgte.

AUSGEWÄHLTE HOTEL- (H); GASTRONOMIE- (G) UND CAMPINGBETRIEBE (C)

- H1 Elisabeth Hotel garni ***S**
Elisabethstraße 5-7, 32756 Detmold
Tel.: 05231/948820, www.elisabethhotel-detmold.de
- H2 Welcome Hotel Paderborn**
Fürstenweg 13, 33102 Paderborn
Tel.: 05251/2880-0, www.welcome-hotels.com
- H3 Landhaus Jägerkrug ***S**
Scharmerder Str. 165, 33106 Paderborn
Tel. 05254/95440, www.landhaus-jaegerkrug.de
- H4 Quality Hotel Lippstadt ******
Lippertor 1, 59555 Lippstadt
Tel.: 02941/9890, www.qualityhotel-lippstadt.de
- H5 Hotel Restaurant Kaiserhof**
Kaiserring 1, 46483 Wesel-Zentrum
Tel.: 0281/339320, www.hotelkaiserhof.de
- H6 Landgut am Hochwald ***S Hotel Lebensart ******
Marienbaumer Str. 152, 47665 Sonsbeck
Tel.: 02801/8399460, www.landhotel-lebensart.de
- G1 Café Mare im Maximare Erlebnistherme Bad Hamm**
Jürgen-Graef-Allee 2, 59065 Hamm
Tel.: 02381/8780, www.maximare.com
- G2 Restaurant Zur Börse**
Markt 12, 46509 Xanten
Tel.: 02801/1441, www.zurboersexanten.de
- C1 Campingpark Kerstgenhof**
Marienbaumer Str. 158, 47665 Sonsbeck-Labbeck
Tel.: 02801/4308, www.kerstgenhof.de

LEGENDE

- Römer-Lippe-Route
- - - Thematische Wegschleife
- Wald
- Wiese, Grünland
- Bebauungsfläche
- 44 Autobahn
- Bundesstraße
- Eisenbahn
- Kanal
- Fluss, Graben, Bach
- Quelle
- ▲ Höhenpunkt

IMPRESSUM

Herausgeber:
Kooperationsgem. Römer-Lippe-Route
c/o Ruhr Tourismus GmbH
Centralallee 261, 46047 Oberhausen

Gestaltung: atkon AG

Fotos: wenn nicht anders angegeben
Kooperationsgem. Römer-Lippe-Route
Helmut & Hannot GmbH

Kartographie: mi-kartographie, Gotha

Satz: RUHRSTIL Werbeagentur GmbH, Essen

Druck: D+L Druck+Logistik, Bocholt

Stand: Dezember 2023

0 10 km

Ein Gemeinschaftsprojekt von:

RUHR TOURISMUS **REGIONALVERBAND RUHR**

MIX
Papier aus verantwortungsvollen Quellen
FSC® C030157