



mit umfangreichem  
Gastgeberverzeichnis



# HANDBUCH ZUR RÖMER-LIPPE-ROUTE

Wassererlebnis und Römerkultur  
zwischen Detmold und Xanten

Ein Gemeinschaftsprojekt von:

RÖMER  
LIPPE  
ROUTE  
Geschichte im Fluss

## IMPRESSUM

**Herausgeber:** Kooperationsgemeinschaft Römer-Lippe-Route  
c/o Ruhr Tourismus GmbH

**Gestaltung/Satz:** RUHRSTIL GmbH Werbeagentur, Essen

**Gestaltung Darstellung ÖPNV:** Heimrich & Hannot GmbH

**Druck:** D+L Druck+Logistik, Bocholt

**Schutzmarke:** Römer-Lippe-Route ist eine eingetragene Marke beim Deutschen  
Marken- und Patentamt.

**Kartenmaterial:** © OpenStreetMap-Mitwirkende  
Alle verwendeten Karten wurden erstellt mit [openstreetmap.org](https://openstreetmap.org).

Stand: Dezember 2023

Ein Gemeinschaftsprojekt von:



Mit freundlicher Unterstützung von:





## HERZLICH WILLKOMMEN AUF DER RÖMER-LIPPE-ROUTE!

Wir freuen uns, dass Ihr eine Radreise an der Römer-Lippe-Route in Erwägung zieht und wir Euch diesen mittlerweile zehn Jahre jungen Radfernweg entlang des längsten Flusses Nordrhein-Westfalens vorstellen zu dürfen.

Die Römer-Lippe-Route, die 2013 als flussbegleitender Radfernweg höchster Qualität eröffnet wurde, führt Euch von Detmold bis Xanten auf der 295 km langen Hauptroute und den insgesamt 184 km langen Wegeschleifen an Orte, die Euch Wassererlebnis und Römerkultur auf zwei Rädern „erfahren“ lassen. Diese Broschüre soll Euch dabei bereits vor Eurer Tour zur Reiseplanung und auch während der Tour selbst als kompakte Reisebegleitung dienen. Sie bietet Euch Informationen zu Charakter und Wegebeschaffenheit der Route selbst, zu Anreise und Sehenswürdigkeiten, zu Übernachtungs- und Einkehrmöglichkeiten sowie zu Tourist-Informationen und Radservice. Zudem findet Ihr hier auch einige organisierte Radreisen entlang der Römer-Lippe-Route.

Wir wünschen Euch viele schöne und unvergessliche Eindrücke auf Eurer Tour! Erlebt Geschichte im Fluss!



## INHALT

**Impressum** Seite 2

**Vorwort** Seite 3

**Inhaltsverzeichnis** Seite 4

**Allgemeine Informationen** ab Seite 5

**Legende Gastgeberverzeichnis** Seite 37

**Etappenorte** ab Seite 38

Detmold S. 38, Horn-Bad Meinberg S. 40, Schlangen S. 42, Bad  
Lippspringe S. 44, Paderborn S. 46, Delbrück S. 50, Lippstadt S. 52,  
Wadersloh S. 56, Lippetal S. 58, Welper S. 62, Ahlen S. 64, Hamm S. 66,  
Werne S. 70, Bergkamen S. 74, Lünen S. 76, Waltrop S. 80, Selm S. 84,  
Olfen S. 84, Datteln S. 86, Haltern am See S. 88, Marl S. 92, Dorsten S. 94,  
Schermbek S. 96, Hünxe S. 98, Wesel S. 100, Xanten S. 104,  
Sonsbeck S. 106



## INFOMATERIAL UND SERVICE

Touristische Auskünfte und Wissenswertes zur Römer-Lippe-Route erhaltet Ihr bei der Service-Hotline 01806/181630\*, per E-Mail unter **info@roemerlipperoute.de**, im Internet unter **www.roemerlipperoute.de**, bei allen beteiligten Tourist-Informationen entlang der Römer-Lippe-Route sowie unter folgender Adresse:

### **Ruhr Tourismus GmbH**

Centroallee 261  
46047 Oberhausen  
info@ruhr-tourismus.de  
www.ruhr-tourismus.de

Die Adressen der Tourist-Informationen an der Route findet Ihr bei den Etappenorten ab S. 38.

Radwanderführer zur Römer-Lippe-Route erscheinen bei

**PublicPress** ISBN: 978-3-89920-741-5

**Bikeline/Esterbauer** ISBN: 978-3-85000-371-1

*\*0,20 €/Verbindung aus allen deutschen Netzen.*



## RÖMERKULTUR

Zur Zeit der römischen Expansion sollte auch das Gebiet zwischen Rhein und Elbe unter römische Herrschaft gebracht werden. Zu diesem Zweck errichteten die Römer vor über 2.000 Jahren ausgehend vom heutigen Xanten zahlreiche Lager entlang der Lippe. Die drei lippeaufwärts ziehenden römischen Legionen wurden seinerzeit in der legendären Varusschlacht im Teutoburger Wald vernichtend geschlagen. Die Spuren ihres Lebens und ihrer Lager sind aber heute noch an vielen Stellen entlang der Römer-Lippe-Route zu sehen.

Die deutlichsten Spuren der Römer entdeckt Ihr auf Eurer Radtour am **Hermannsdenkmal** gleich zu Beginn in Detmold sowie am **Römerlager Anreppen** in Delbrück, im **RÖMERPARK Bergkamen**, dem **LWL-Römermuseum mit Römerpark Aliso** in Haltern am See und im **LVR-Archäologischen Park Xanten**. Aber auch die vielleicht nicht direkt mit dem bloßen Auge erkennbaren Zeichen der römischen Belagerung, wie z. B. das 2011 entdeckte **Römerlager in Olfen** oder das **Uferkastell in Lünen**, werden anhand von Informationstafeln an der Route für Euch sichtbar und lebendig gemacht. Begebt Euch auf eine Zeitreise in eine bedeutende Epoche europäischer Geschichte!

Und ganz neu an der Route: Stätten in Wesel und Xanten als Bestandteil des Niedergermanischen Limes gehören jetzt zum UNESCO-Weltkulturerbe!



## WASSERERLEBNIS

Die Lippe, der längste Fluss Nordrhein-Westfalens, hat die Gebiete und bewohnenden Personen entlang ihrer Ufer zu allen Zeiten nachhaltig geprägt. Gemeinsam mit ihren Zuflüssen und Seitenkanälen war sie für die Anrainer früher zu gleichen Teilen ständige Bedrohung und zentrale Lebensader. Schnell konnte die Lippe über die niedrigen Ufer treten und das weite Auenland mit Hochwasser überschwemmen, diente aber auch als überlebenswichtiger Wasser- und Nahrungslieferant sowie Verkehrsader und Energiequelle. Heute ist die Gefahr durch Hochwasser an der Lippe glücklicherweise nicht mehr lebensbedrohlich. Vielmehr bieten die weiten grünen Auenlandschaften links und rechts der natürlichen und renaturierten Lippe der artenreichen Fauna und Flora schützende Heimstatt und Nahrung.

Auf der Römer-Lippe-Route trifft Ihr auf zahlreiche Auenlandschaftsprojekte, die darüber informieren, so z. B. die **Lippeseeumflut** bei Paderborn, das **Lippeauenprogramm** westlich von Lippstadt, das **Naturerlebnis Auenland** bei Lippetal, das **LIFE-Projekt** in Hamm, das **Natur- und Kulturlandschaftserlebnis „Lüner Lippeaue“** oder das **2Stromland mit baubotanischen Aussichtskonstruktionen** in Olfen.

Detaillierte Informationen über die Standorte zu Römerkultur und Wassererlebnis links und rechts der Römer-Lippe-Route findet Ihr auf unserer Internetseite: **[www.roemerlipperoute.de](http://www.roemerlipperoute.de)**.



## SEHENSWÜRDIGKEITEN

Sehenswürdigkeit	Kontakt	Öffnungszeiten & Karte
<b>Hermannsdenkmal</b> Grotenburg 50 32760 Detmold	Tel.: 05231/621165 t.hermann@kreis-lippe.de www.hermannsdenkmal.de	Aktuelle Öffnungszeiten finden Sie unter www.hermannsdenkmal.de Karte A1, Seite 38
<b>Lipp. Landesmuseum</b> mit Ausstellung zur Varusschlacht Ameide 4 32756 Detmold	Tel.: 05231/99250 mail@lippisches-landesmuseum.de www.lippisches-landesmuseum.de	Di-Fr 10.00-18.00 Sa-So 11.00-18.00 Karte A2, Seite 38
<b>Externsteine</b> Externsteiner Straße 35 32805 Horn-Bad Meinberg	Tel.: 05234/2029796 info@externsteine.de www.externsteine.de	täglich 10.00-17.00 (Apr-Okt) Karte A1, Seite 40
<b>Historischer Kurpark</b> Parkstraße 2 32805 Horn-Bad Meinberg	Tel.: 05234/20597-0 info@hornbadmeinberg.de www.hornbadmeinberg.de	ganzjährig Karte A2, Seite 40
<b>Senne für alle Sinne</b> Archäologischer Erlebnispfad Heidestraße 33189 Schlagen	<a href="https://sennefuerallesinne.de/">https://sennefuerallesinne.de/</a>	Besuch ganzjährig Karte A1, S. 42
<b>Geschichtsstationen am historischen Rundwanderweg</b> Start: Dorfmuseum (im Bürgerhaus) Rosenstr. 11 33189 Schlagen	<a href="http://www.gemeinde-schlagen.de">www.gemeinde-schlagen.de</a>	Besuch ganzjährig Karte A2, S.42
<b>Lippequelle an der Burgruine</b> Arminiuspark 33175 Bad-Lippspringe	<a href="http://www.bad-lippspringe.de">www.bad-lippspringe.de</a>	Karte A1, Seite 44
<b>Gartenschau-Park</b> Lindenstr. 1a 33175 Bad-Lippspringe 	<a href="http://www.gartenschau-badlippspringe.de">www.gartenschau-badlippspringe.de</a> gartenschau@bad-lippspringe.de	Karte A2, Seite 44
<b>Paderborner Dom</b> Domplatz 33098 Paderborn	Tel.: 05251/1251227 oder 1251400 metropolitankapitel@ erzbistum-paderborn.de www.erzbistum-paderborn.de/dom	täglich 10.00-18.30, außer zu Gottesdienstzeiten Karte A1, Seite 46
<b>Heinz Nixdorf MuseumsForum</b> Fürstenallee 7 33102 Paderborn 	Tel.: 05251/306600 service@hnf.de www.hnf.de	Di-Fr 9.00-18.00 Sa-So 10.00-18.00 Karte A2, Seite 46
<b>Römerlager Anreppen</b> Am Römerlager 33129 Delbrück	Tel.: 05250/996116 www.delbrueck.de	frei zugänglich Karte A1, Seite 50
<b>Kirchplatz Delbrück</b> 33129 Delbrück	Tel.: 05250/996116 www.delbrueck.de	frei zugänglich Karte A2, Seite 50







© Ruhr Tourismus/Dennis Stratmann

Sehenswürdigkeit	Kontakt	Öffnungszeiten & Karte
<b>Altstadt-Ensemble Rathausplatz</b> Lange Straße 14-15 59555 Lippstadt	Tel.: 02941/58515 <a href="http://www.touristinfo-lippstadt.de">www.touristinfo-lippstadt.de</a>	öffentlich zugänglicher Platz Karte A1, Seite 52
<b>Stiftsruine</b> Im Stift 1 59555 Lippstadt	Tel.: 02941/58515 <a href="http://www.touristinfo-lippstadt.de">www.touristinfo-lippstadt.de</a>	öffentlich zugängliche Anlage Karte A2, Seite 52
<b>Museum Abtei Liesborn</b> Abteiring 8 59329 Wadersloh	Tel.: 02523/98240 <a href="mailto:info@museum-abtei-liesborn.de">info@museum-abtei-liesborn.de</a> <a href="http://www.museum-abtei-liesborn.de">www.museum-abtei-liesborn.de</a>	Di-So 10.00-18.00 Mo+Ft. geschlossen Karte A1, Seite 56
<b>St. Ida Wallfahrtsbasilika</b> Kirchplatz 59510 Lippetal-Herzfeld	Tel.: 02923/508 <a href="mailto:pfarrbuero-herzfeld@katholisch-in-lippetal.de">pfarrbuero-herzfeld@katholisch-in-lippetal.de</a> <a href="http://www.sankt-ida.de">www.sankt-ida.de</a>	täglich 8.30-18.00 Karte A1, Seite 58
<b>Wasserschloss Hovestadt</b> mit Barockgarten Schlossstraße 1 59510 Lippetal	Tel.: 02923/980228 <a href="http://www.schloss-hovestadt.de">www.schloss-hovestadt.de</a>	keine Innenbesichtigung, Barockgarten öfftl. zugänglich (Führungen auf Anfrage) Karte A2, Seite 58
<b>Burg Vellinghausen</b> Burg Vellinghausen 1 59514 Welver	Tel.: 02384/1988	Besichtigung nach Absprache Karte A1, Seite 62
<b>Heimathaus</b> Twieluchtstraße 15 59229 Ahlen	Tel.: 02388/2166 <a href="mailto:heimatverein@ahlen-dolberg.de">heimatverein@ahlen-dolberg.de</a> <a href="https://heimatverein-dolberg.chayns.site/">https://heimatverein-dolberg.chayns.site/</a>	Führungen auf Anfrage Karte A1, Seite 64
<b>Lambertikirche</b> Kirchstraße 59229 Ahlen	Tel.: 02388/2178 <a href="mailto:stlambertus-dolberg@bistum-muenster.de">stlambertus-dolberg@bistum-muenster.de</a> <a href="http://www.kathahlen.de">www.kathahlen.de</a>	Führungen auf Anfrage Karte A2, Seite 64
<b>Maximilianpark Hamm</b> Alter Grenzweg 2 59071 Hamm	Tel.: 02381/982100 <a href="mailto:info@maximilianpark.de">info@maximilianpark.de</a> <a href="http://www.maximilianpark.de">www.maximilianpark.de</a>	Apr-Sep 9.00-19.00, Glaselefant 10.00-18.00 (bis Ende Okt) Okt-Mär 10.00-17.00 Karte A2, Seite 66
<b>Sri Kamadchi Ampal Tempel</b> Siegenbeckstraße 4 59071 Hamm	Tel.: 02381/3071650 (Hr. Eichhorst) <a href="mailto:info@kamadchi-ampal.de">info@kamadchi-ampal.de</a> <a href="http://www.kamadchi-ampal.de">www.kamadchi-ampal.de</a>	Besichtigung Täglich 8.00-14.00 und 17.00-20.00 Gottesdienste täglich 8.00, 12.00 und 18.00 Karte A1, Seite 66

# SEHENSWÜRDIGKEITEN

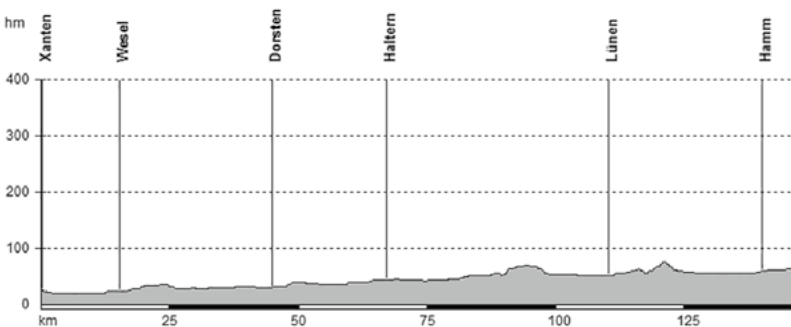
Sehenswürdigkeit	Kontakt	Öffnungszeiten & Karte
<b>Historisches Rathaus</b> Markt 9 59368 Werne		Karte A1, Seite 70
<b>Gradierwerk am Stadtsee</b> Am Hagen 59368 Werne		ganztätig frei zugänglich Karte A2, Seite 70
<b>Westfälisches Sportbootzentrum – Marina Rünthe</b> Hafenweg 59192 Bergkamen	Tel.: 02307/965229 tourismus@bergkamen.de www.bergkamen.de	ganztätig Karte A1, Seite 74
<b>Römerpark Bergkamen</b> Stadtmuseum Jahnstraße 31/Museumsplatz 59192 Bergkamen	Tel.: 02306/3060210 info@stadtmuseum-bergkamen.de www.stadtmuseum-bergkamen.de  www.roemerpark-bergkamen.de info@roemerpark-bergkamen.de	Di-Fr 10.00-12.00 und 14.00-17.00, Sa 14.00- 17.00, So 11.00-18.00 Besichtigung Holz-Erde- Mauer: Mai-Sep, jeweils Sa und So 12.00-17.00 und nach Vereinbarung Karte A2, Seite 74
<b>Treppenkaskade und Flusspark an der Lippepromenade</b> Münsterstraße/Lippebrücke 44534 Lünen		frei zugänglich an der Lippepromenade Karte A1, Seite 76
<b>Römisches Uferkastell</b> gelegen zwischen kath. Friedhof Kamener Straße Lünen- Beckinghausen und der Lippe		frei zugänglich Karte A2, Seite 76
<b>Zeche Waltrop mit Spurwerkturnm</b> – Landmarke Landabsatz 45731 Waltrop	Tel.: 02309/930230 stadtverwaltung@waltrop.de www.waltrop.de	ganztätig Karte A1, Seite 80
<b>LWL-Industriemuseum Schiffshebewerk Henrichenburg</b> Am Hebewerk 2 45731 Waltrop 	Tel.: 02363/97070 www.lwl.org	Di-So, Ft 10.00-18.00 letzter Einlass um 17.30 Karte A2, Seite 80
<b>Amtshaus Bork</b> Adenauerplatz 2 59379 Selm	Tel.: 02592/690 info@stadtselm.de www.selm.de	Karte A1, Seite 84
<b>St. Stephanuskirche</b> Kirchplatz 59379 Selm	Tel.: 02592/62896	Karte A2, Seite 84
<b>Naturparkhaus Steveraue</b> Kökelsumer Straße 66a 59399 Olfen	Tourist-Info im Naturparkhaus Steveraue Tel.: 02595/389-9720 naturparkhaus@olfen.de www.olfen.de	Karte A1, Seite 84
<b>Naturbad Olfen</b> Alleeweg 4 59399 Olfen	Tel.: 02595/389-9700 naturbad@olfen.de www.naturbad-olfen.de	Karte A2, Seite 84
<b>Dattelner Meer</b> Hafenstraße Datteln	Tel.: 02363/359971 stadtinfo@stadt-datteln.de www.datteln.de	ganztätig Karte A1, Seite 86
<b>LWL-Römermuseum mit Römerpark Aliso</b> Weseler Straße 100 45721 Haltern am See 	Tel.: 02364/93760 lwl-roermuseum@lwl.org www.lwl-roermuseum-haltern.de	Di-Fr 9.00-17.00, Sa u. So 10.00-18.00 Karte A1, Seite 88
<b>Halterner Stausee mit Seebad</b> Hullerner Straße 52 45721 Haltern am See	Tel.: 02364/933-365/-366 stadtagentur@haltern.de www.haltern-am-see.de	ganztätig, Seebad in der Regel von Mai-Sep Karte A2, Seite 88

Sehenswürdigkeit	Kontakt	Öffnungszeiten & Karte
<b>Landschaftskunstwerk „Wasserstände“</b> Alberskamp 45768 Marl	www.marl.de	ganztägig Karte A1, Seite 92
<b>Jüdisches Museum Westfalen</b> Julius-Ambrunn-Straße 1 46282 Dorsten	Tel.: 02362/45279 info@jmw-dorsten.de www.jmw-dorsten.de	Di-Fr 10.00-12.30 und 15.00-18.00, Sa, So, Ft 14.00-17.00 Karte A1, Seite 94
<b>Fürst Leopold Dorsten</b> Maschinenhalle mit Dampfmaschinen, CreativQuartier und Gartenstadt Haltemer Straße 5/ Fürst Leopold Platz 46284 Dorsten	Verein für Bergbau-, Industrie- und Sozialgeschichte Dorsten e.V. Tel.: 02362/9972177 www.bergbau-dorsten.de CreativQuartier www.creativquartier-dorsten.de	Maschinenhalle mit Vorführung Mär-Okt So 11.00-17.00 Gartenstadt ganztägig ganztägig CreativQuartier mit Restaura- tion ganztägig ganztägig- Karte A2, Seite 94
<b>Kneipptretbecken</b> Im Aap 35 46514 Schermbeck-Gahlen	Heimatverein Gahlen e. V. vorstand@heimatverein-gahlen.de www.heimatverein-gahlen.de	i.d.R. Apr-Okt ganztägig frei zugänglich Karte A1, Seite 96
<b>Heimatmuseum Schermbeck</b> Steintorstraße 17 46514 Schermbeck	Heimat- und Geschichtsverein e. V. Schermbeck Tel.: 02853/3085 www.heimatverein-schermbeck.de	So 10.00-13.00 (Nov-Feb nur 1. So im Monat) und nach Vereinbarung Karte A2, Seite 96
<b>Schloß Gartrop</b> Schloßallee 4 46569 Hünxe	Tel.: 02858/917570 willkommen@schloss-gartrop.de www.schloss-gartrop.de	Besichtigung nach Vereinbarung Karte A1, Seite 98
<b>Heimatmuseum „Alte Bergschule“</b> Friedrich-Endemann-Straße 4 46569 Hünxe	Heimatverein Hünxe Tel: 02858/7372 www.heimatverein-huenxe.de	1. Sonntag im Monat 10.30-12.30 Uhr und nach Vereinbarung Karte A2, Seite 98
<b>Altes Wasserwerk an der Lippe</b> Fusternberger Straße 90 46485 Wesel	Tel.: 0281/9660258 www.stadtwerke-wesel.de	ganztägig, nach telefonischer Absprache Karte A1, Seite 100
<b>LVR-Niederrheinmuseum Wesel</b> An der Zitadelle 14-20 46483 Wesel	Tel.: 0281/33996-320 niederrheinmuseum-wesel@lvr.de www.niederrheinmuseum-wesel.lvr.de	Di-So 11.00-17.00 Karte A2, Seite 100
<b>LVR Archäologischer Park &amp; RömerMuseum</b> Am Amphitheater 46509 Xanten	Tel.: 02801/9889213 xanten@kulturinfo-rheinland.de www.kulturinfo-rheinland.de	ganztägig, Mär-Okt 9.00- 18.00, Nov 9.00-17.00 Dez-Feb 10.00-16.00, 24., 25. u. 31. Dez geschlossen Karte A1, Seite 104
<b>Dom St. Viktor</b> Kapitel, Eingang Südportal 46509 Xanten	Tel.: 02801/772200 (Führungen) www.sankt-viktor-xanten.de	Mär-Okt Mo-Sa 10.00-18.00 So 12.30-18.00 Nov-Feb Mo-Fr 12.00-17.00 Sa 10.00-17.00 So 12.30-18.00 Karte A2, Seite 104
<b>Geologischer Wanderweg</b> Blatehof, 47665 Sonsbeck	Verein für Denkmalpflege Sonsbeck Herr Kamps, Tel.: 02838/1500	Durchgehend geöffnet, Karte A1, Seite 106
<b>Gerebernus-Kapelle</b> (Wallfahrtskapelle) Dassendaler Weg, 47665 Sonsbeck	Kath. Kirchengemeinde St. Maria Magdalena Sonsbeck, Tel.: 02838/910435-10	Täglich 9.00-17.00, Karte A2, Seite 106



## ROUTENCHARAKTER

- Verbindet fünf Regionen in einem der abwechslungsreichsten Bundesländer Deutschlands: den Teutoburger Wald, das Sauerland und das Münsterland, die Metropole Ruhr und den Niederrhein
- Vielfach flussbegleitend, aus Gründen des Naturschutzes ist eine unmittelbare Flussbegleitung nicht durchgehend möglich
- Wegeführung entlang, bzw. parallel der sanft geschwungenen Lippe durch wohltuend grüne Auenlandschaften, vorbei an spannenden Römertstätten sowie historisch reizvollen Innenstädten
- Flexible Nutzbarkeit der themenorientierten Wegeschleifen, für potenziell hochwassergefährdete Abschnitte sind Ausweichrouten vorhanden
- Ideal für eine sechstägige Etappentour oder auch – nicht zuletzt durch die Schleifenführung – für Tagesausflüge





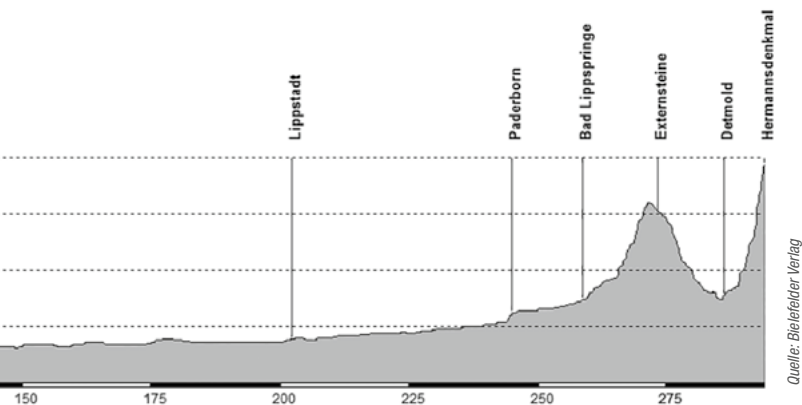
© Römer-Lippe-Route

## HÖHENPROFIL

Die Römer-Lippe-Route verfügt über ein relativ flaches Profil. Nur auf den ersten 30 Streckenkilometern zwischen Hermannsdenkmal und Bad Lippspringe sind bei der Überquerung des Teutoburger Waldes wenige Steigungen zu erwarten. Danach verläuft die Route durch die weitläufigen Auenlandschaften der Lippe weitestgehend flach.

### Länge der Römer-Lippe-Route:

Hauptroute:	295 km
Thematische Wegeschleifen:	184 km
Gesamtlänge:	479 km





## WEGEBESCHAFFENHEIT

Die Römer-Lippe-Route bietet sowohl für mehrtägige Etappentouren als auch für Tagesausflüge auf Teilstücken der Route oder den thematischen Wegeschleifen einen abwechslungsreichen Rahmen. Obwohl die Route in beide Fahrrichtungen bestens ausgeschildert ist, wird bei einer Bereisung der Gesamtstrecke die Fahrrichtung von Ost (Detmold) nach West (Xanten) empfohlen, da Ihr somit die Steigungen des Teutoburger Waldes direkt zu Beginn der Tour hinter Euch lasst. Die Route verläuft überwiegend auf separat geführten und autofreien Wegen.





## ETAPPENORTE UND ENTFERNUNGEN

Ort	Entfernung*	Ort	Entfernung*
Hermannsdenkmal	0 km	Werne	165 km
Detmold	8 km	Bergkamen	170 km
Horn-Bad Meinberg	20 km	Lünen	184 km
Schlangen	33 km	Waltrop	190 km
Bad Lippspringe	37 km	Selm	198 km
Paderborn	50 km	Olfen	206 km
Delbrück	68 km	Datteln	214 km
Lippstadt	92 km	Haltern am See	228 km
Wadersloh	98 km	Marl	238 km
Lippetal		Dorsten	250 km
- Hovestadt/Herzfeld	110 km	Schermbeck	260 km
- Lippborg	122 km	Hünxe	267 km
Welver	130 km	Wesel	279 km
Ahlen/Dolberg	140 km	Xanten/Sonsbeck	295 km
Hamm	153 km		

\*Entfernung auf der Hauptroute vom Startpunkt der Römer-Lippe-Route.





## LOGO UND BESCHILDERUNG

Die Radwege des NRW-Radwegenetzes, auf denen die Römer-Lippe-Route verläuft, sind an der rot-weißen Beschilderung zu erkennen. Die Route selbst ist in beiden Richtungen mit Routensignets ausgeschildert, wobei Ihr an der Farbgebung der Signets genau erkennt, ob Ihr Euch auf der Hauptroute oder einer der thematischen Wegeschleifen befindet:



Kennzeichnung  
Hauptroute



Kennzeichnung  
Wassererlebnis-Schleife



Kennzeichnung  
Römerkultur-Schleife

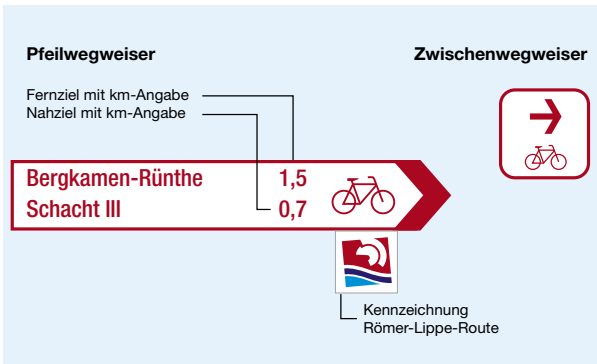
Wenn Ihr Euch entscheidet, einer der thematischen Wegeschleifen zu folgen, gelangt Ihr am Ende der jeweiligen Schleife automatisch wieder auf die Hauptroute zurück.

Die Lippe liegt in einer weiten Auenlandschaft und kann auch heute noch an wenigen Stellen einen hohen Wasserstand erreichen und die Römer-Lippe-Route überfluten. Solch kritische Streckenabschnitte sind mit entsprechenden Umfahrungen ausgeschildert. Ebenso findet Ihr immer aktuelle Informationen zu Hochwasserwarnungen und Baumaßnahmen im Internet unter [www.roemerlipperoute.de](http://www.roemerlipperoute.de). Solltet Ihr bei Eurer Tour

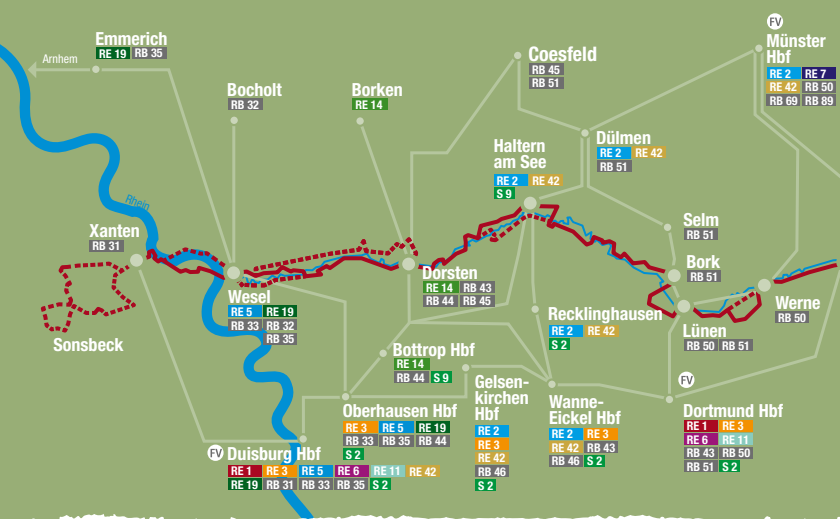




einmal auf schadhafte oder fehlende Beschilderungen treffen, so könnt Ihr dies melden (per E-Mail: [info@roemerlipperoute.de](mailto:info@roemerlipperoute.de), über Facebook: [www.facebook.com/roemerlipperoute](http://www.facebook.com/roemerlipperoute) oder unsere App). Bitte gebt dabei auch die dort angegebene Katasternummer des Schildermastes an. Damit helft Ihr uns, die Wegweisung in gutem Zustand zu erhalten.



Die Beschilderung der Route ist vollständig in das Radverkehrsnetz NRW integriert. An Kreuzungspunkten findet Ihr rot-weiße Pfeilwegweiser mit Orts- und Kilometerangaben sowie einem darunter eingeschobenen Piktogramm der Römer-Lippe-Route. Dazwischen folgt Ihr einfach den roten Pfeilen auf den Zwischenwegweisern, die für alle Radwege gültig sind.



## VIELE WEGE FÜHREN ZUR RÖMER-LIPPE-ROUTE

Ihr müsst keiner römischen Kohorte folgen, um zur Römer-Lippe-Route zu gelangen; das geht heutzutage schneller und vor allem bequemer.

### Mit dem PKW/Wohnmobil:

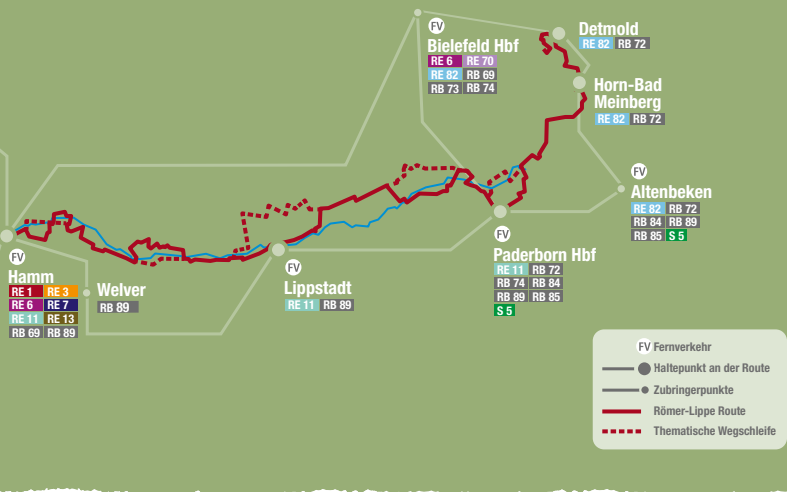
**Nach Detmold:** über die A2 (Oberhausen – Hannover) und die B66, bzw. die A33 (Paderborn – Bielefeld) und die B1 nach Detmold

**Nach Xanten/Wesel:** über die A57 (Köln – Nimwegen) und die L491 nach Xanten oder die A3 (Köln – Arnheim) und die B58 nach Wesel

Informationen zu Parkmöglichkeiten in allen Orten erhaltet Ihr unter [www.adac.de](http://www.adac.de) sowie bei den örtlichen Tourist-Informationen.

### Mit Bus & Bahn:

Mit den Fernverkehrszügen ist die Römer-Lippe-Route am besten über die Bahnhöfe Duisburg, Dortmund, Münster, Hamm, Lippstadt, Paderborn oder Bielefeld zu erreichen. In vielen Fernzügen könnt Ihr Euer Fahrrad mitnehmen. Hierfür benötigt Ihr eine Fahrradfahrkarte sowie eine Stellplatzreservierung. Diese könnt Ihr für alle Intercity und Eurocity im innerdeutschen Verkehr bequem online in einem Vorgang mit dem Kauf Eurer Fahrkarte buchen und bezahlen. Die Stellplatzreservierung sollte bis einen Tag vor Fahrtantritt erfolgen.



Mit den Zügen des Regionalverkehrs, der S-Bahn oder dem saisonalen (Fahrrad-)Bus gelangt Ihr an die Startorte Detmold und Xanten und viele weitere Etappenorte an der Römer-Lippe-Route. Viele Züge und Busse sind bereits hervorragend auf die Fahrradmitnahme eingestellt. Bitte beachtet, dass die Römer-Lippe-Route durch die Gebiete unterschiedlicher Verkehrsverbünde läuft. In Bezug auf Fahrpreise und -zeiten ist die Fahrradmitnahme in den jeweiligen Bereichen nicht einheitlich geregelt. Informationen hierzu findet Ihr unter [www.mobil.nrw](http://www.mobil.nrw). Für Bahn&Biker, die über die Grenzen der einzelnen Verkehrsverbünde hinausfahren, gibt es das FahrradTagesTicket NRW.

### Fahrplanauskünfte sowie Informationen zu Tickets und Preisen:

Schlaue Nummer für Bus & Bahn in NRW: **08006/504030**

Online-Fahrplanauskunft: **[www.vrr.de](http://www.vrr.de)** und über die **VRR App**

### Auskünfte zur Fahrradmitnahme:

Service-Hotline der Deutschen Bahn AG: **030/2970**.



### **Allgemeine Hinweise zur Fahrradmitnahme:**

Um die Kapazitäten für Fahrräder in den Zügen optimal nutzen zu können, bitten wir Euch um die Beachtung der folgenden Hinweise:

- Beachtet bitte unbedingt, dass Seitengänge, Einstiegsbereiche und ggf. die Tür zum Führerstand des Lokführenden frei bleiben müssen!
- Bitte nehmt Eure Gepäcktaschen vor Abstellen der Räder ab und nutzt die hierfür vorhandenen Gepäckablagen.
- Bitte stellt die Fahrräder versetzt in den dafür vorgesehenen Bereich (eines in Fahrrichtung, das nächste in die Gegenrichtung).
- Schließt Euer Rad ab und sichert es mit den vorhandenen Rollgurten.
- Bitte nutzt nach Möglichkeit nicht die Klappsitze neben Euren Rädern, damit der Platz im Mehrzweckabteil für weitere Räder genutzt werden kann.

### **Einschränkungen der Fahrradmitnahme:**

Die Fahrradmitnahme kann nicht garantiert werden. Sie richtet sich generell nach dem zur Verfügung stehenden Platzangebot. Auf stark befahrenen Strecken kommt es an Wochenenden und in den Sommermonaten manchmal zu Engpässen, bzw. Wartezeiten. Vielerorts setzen die Verkehrsbetriebe zu diesen Zeiten zusätzliche Wagen oder Fahrradbusse ein. Bitte beachtet

an diesen Tagen die Durchsagen und Hinweise am Bahnsteig. Informationen zu den saisonalen Fahrradbussen findet Ihr auch auf unserer Webseite [www.roemerlipperoute.de](http://www.roemerlipperoute.de). Besondere Fahrradtypen (z.B. Tandems oder Liegefahrräder) können aus Kapazitätsgründen nicht in allen Zügen mitgeführt werden. Bitte informiert Euch vorab unter der zuvor genannten Service-Hotline der Deutschen Bahn.

### Fahrpreise des WestfalenTarifes<sup>1</sup>

z.B. Dortmund – Detmold „Preisstufe 10W“ (in Euro, Stand: November 2023)

Preisstufe	5W	6W	7W	8W	9W	10W
TagesTicket24 5 Personen* (eine Person entspricht einem Fahrrad)	34,70	36,40	36,80	42,60	43,50	47,30
EinzelTicket	11,60	13,20	15,10	17,70	19,60	25,60
FahrradTagesTicket	3,10					
*samstags und sonntags ganztägig nutzbar						

### Fahrpreise des VRR-Tarifses<sup>1</sup>

(in Euro, Stand: November 2023)

Preisstufe		A1/A2	A3	B	C	D
EinzelTicket Erwachsene		3,30	3,40	7,00	14,80	17,90
24-StundenTicket	für eine Person	8,30		17,00	29,20	34,60
	je zusätzlich Person	+ 4,20		+ 4,80	+ 5,60	+ 6,20
eezy VRR	Grundpreis	1,64				
	Preis/Luftlinienkilometer	0,27				
FahrradTicket VRR	gilt 24 Stunden lang beliebig oft verbundweit in Bus und Bahn	3,80				

ZusatzTicket (für die Fahrradmitnahme pro Person und Fahrt, für 1. Klasse-Nutzung oder Erweiterung des Geltungsbereichs für einzelne Fahrten bei Zeittickets auf Preisstufe D) für alle Preisstufen 4,20

### Fahrpreise des NRW-Tarifses<sup>1</sup>

z.B. Dortmund – Detmold (in Euro, Stand: November 2023)

SchönerTagTicket NRW 5 Personen	47,90*	
SchönerTagTicket NRW Single	31,90*	
FahrradTagesTicket NRW	5,10	
eezy.nrw	Grundpreis	1,74
	Preis/Luftlinienkilometer	je nach Tarifraum ab 0,20

\* Einzelpreis bei Kauf in DB Verkaufsstellen jeweils zuzüglich 2,00

<sup>1</sup>Angaben ohne Gewähr





## ABSTECHER MIT ABWECHSLUNGSGARANTIE

Neben der 295 km langen Hauptroute zwischen Detmold und Xanten könnt Ihr an zwölf Punkten den Weg über die thematischen Wegeschleifen wählen. Diese führen Euch zu ausgewählten Wassererlebnissen oder informieren zu Stätten der Römerkultur. Für Ausflügler:innen eignen sich die Wegeschleifen in Verbindung mit der Hauptroute hervorragend für eine Tagesrundtour. An jedem Abzweig auf eine thematische Wegeschleife befindet sich – neben dem entsprechenden wegweisenden Routensignet (Seite 16) – ein Hinweisschild mit Informationen zu Länge, Verlauf und Streckenführung der alternativen Route. Das Ende jeder Schleife führt Euch automatisch wieder auf die Hauptroute zurück.



### ABZWEIG „SOLEQUELLEN“-SCHLEIFE

Gesundheit genießen an reichhaltigen Thermal-Solequellen



Die „Solequellen“-Schleife ist nach den reichhaltigen Thermal-Solequellen in Bad Waldliedern benannt, die bereits über 90.000 Jahre alt sind und während der Fahrtabtour bewundert werden können. Die Schleife führt Sie zum Museum Altes Liedern in Wadersloh und verläuft weiter durch den abwechslungsreichen und erholsamen Kurort, ehe sie zurück zur Hauptroute führt.

**Länge:** ca. 29 km

**Verlauf:** Von Eschbüren über Alße, Wadersloh (Christel Liedern) und Bad Waldliedern nach Lipperbruch

**SEHENSWÜRDIGKEITEN | SICHTS**

- Schloß Eschbüren
- Museum Altes Liedern
- Solequellen
- Kurpark Bad Waldliedern
- Kurhaus Bad Waldliedern
- Kurpark Eschbüren
- Kurpark Alße











## DIE THEMATISCHEN WEGESCHLEIFEN VON DETMOLD NACH XANTEN

- 01. „Talleseen“-Schleife (Länge: ca. 9 km):** Während Euch die Hauptroute direkt durch das Stadtzentrum von Paderborn führt, radelt Ihr auf dieser Schleife weiter durchs Grüne vorbei an den Talleseen und stößt am Padersee wieder auf die Hauptroute.
- 02. „Boker-Kanal“-Schleife (ca. 14 km):** Der im 19. Jhdt. geschaffene Lippeseitenkanal diente der Bewässerung der sonst so kargen Sandböden des Sennegebiets. Er gilt mit seinen Schleusenanlagen heute als bedeutendes westfälisches Kulturdenkmal und bietet gemeinsam mit den schattigen Baumreihen ein echtes Wassererlebnis.
- 03. „Solequellen“-Schleife (ca. 23 km):** Diese Schleife führt Euch durch den Kurort Bad Waldliesborn, der u.a. durch seine reichhaltigen Thermal-Solequellen bekannt ist. Weiter geht es dann über das Museum Abtei Liesborn in Wadersloh zurück auf die Hauptroute.
- 04. „Naturerlebnis-Auenland“-Schleife (ca. 9 km):** Im Rahmen des Projektes Naturerlebnis Auenland sind in den vergangenen Jahren neue Lebensräume für Tiere und Pflanzen in den Auen von Lippe und Ahse sowie Beobachtungsmöglichkeiten und Ruheorte geschaffen worden, die Ihr auf dieser Wegeschleife entdecken könnt.



- 05. „Lippeauen“-Schleife (ca. 3,5 km):** Die Lippeaue wurde mit dem LIFE-Projekt Lippeaue als Lebensraum für bedrohte Tierarten sowie als Rückhalteraum für Hochwasser renaturiert. Anhand anschaulicher Informationstafeln und zweier Beobachtungstürme erhaltet Ihr Einblick in das Leben im Auenland. Nach diesem Abstecher gelangt Ihr wieder auf die Hauptroute oder radelt direkt weiter auf der nächsten Schleife.
- 06. „Wasserschloss“-Schleife (ca. 5 km):** Ihren Namen hat die Schleife von Schloss Oberwerries und Schloss Heessen, die Ihr auf dieser Strecke entdecken könnt. Beim mittelalterlichen Schloss Oberwerries, welches auf eine turbulente Geschichte zurückblickt, könnt Ihr mit der Lippefähre Lupia, ohne Fährleute und alleine durch Muskelkraft betrieben, übersetzen. Von dort aus radelt Ihr weiter an Schloss Heessen, das heute ein Landschulheim beherbergt, vorbei.
- 07. „Lippe-Aussichtsturm“-Schleife (ca. 9 km):** Während die Hauptroute Euch über den Römerpark Bergkamen führt, entdeckt Ihr auf dieser Schleife das weite Auenland mit dem Lippeaussichtsturm und der naheliegenden Ökologiestation des Kreises Unna. Hier wird Naturschutz anhand von Bauerngarten, Pflanzenpädagogikteich oder Waldbienenlehrpfad anschaulich erklärt. Nehmt Euch doch eines der regionalen Produkte aus dem Giebelladen als Erinnerung mit!





- 08. „Victoria“-Schleife (ca. 13 km):** Falls Ihr den Weg über die Schleife entlang der Lippe wählt, so stellt Euch vor, wie hier der Nachbau eines originalen Römerschiffes, die „Victoria“, vor einigen Jahren auf dem Fluss ihre Bahnen zog. Auch heute kann man diese Nachbauten während der Römertage auf dem Stausee in Haltern am See begutachten. **ACHTUNG:** Aufgrund einer langfristigen Baumaßnahme wegen einer Deichverlegung an der Lippe bei Haltern am See, Lippramsdorf und Marl kommt es zu Einschränkungen an der Victoria-Schleife. Umleitungen sind ausgeschildert.
- 09. „Römerspuren“-Schleife (ca. 39 km):** Mit der Eisenbahn sind die Römer vor 2000 Jahren natürlich noch nicht gefahren. Aber auf dieser Schleife, die einen direkten Verbindungsweg auf einer ehemaligen Bahntrasse zwischen Dorsten und Wesel bietet, erfahrt Ihr einiges über den Alltag der Römer und die Beschwerlichkeiten, die damals das Leben der römischen Legionäre bestimmten. Diese Schleife eignet sich in Verbindung mit der Hauptroute entlang der Lippe und dem Wesel-Datteln-Kanal hervorragend für eine zweitägige Wochenendradtour.
- 10. „Lippemündungs“-Schleife (ca. 18 km):** Der Mündungsraum der Lippe, den Ihr auf dieser Schleife entdecken könnt, wird seit einigen Jahren Stück für Stück renaturiert und dient schon heute als artenreiches Naherholungsgebiet für Anwohnende und Besuchende. Nutzt zwischen April und Oktober auf dieser Strecke auch den Abstecher über die Lippefähre „Quertreiber“.



11. **„Rhein-Auen“-Schleife (ca. 11,5 km):** Während Ihr auf der Hauptroute den Rhein überquert und durch das Naturschutzgebiet Bislicher Insel nach Xanten radelt, fahrt Ihr auf der Rhein-Auen-Schleife noch ein wenig auf den Deichen rechts des Rheins. Während der Fahrradsaison könnt Ihr am Ende der Schleife mit der Personenfähre „Keer Tröch II“ über den Rhein setzen und Eure Radtour auf der Hauptroute bis Xanten vollenden.
12. **„Römische Wasserquellen“-Schleife (ca. 30 km)** Die Schleife beginnt am Endpunkt der Römer-Lippe-Route und führt unter anderem durch die abwechslungsreiche Landschaft der „Sonsbecker Schweiz“, einem Höhenzug einer ehemaligen Stauchmoräne. Thematische Stationen entführen Euch in die Siedlungsgeschichte der „Colonia Ulpia Traiana“, einer römischen Stadt auf dem heutigen Xantener Gebiet. Deren Wasserversorgung wurde zum Teil aus Quellen der Sonsbecker Höhen gewonnen und über Wasserleitungen mit einer Strecke von rund 9 km bis zur damaligen antiken Stadt transportiert.

Das Wetter ist ideal für eine Radtour und Ihr möchtet auf eine kleine Entdeckungsreise an der Römer-Lippe-Route gehen? Dafür haben wir Tipps für Tagesausflüge (mit GPS-Track, Beschreibung und kleiner Kartendarstellung) vorbereitet und für Euch auf unserer Internetseite unter [www.roemerlipperoute.de/aktiv-erleben/tagestouren](http://www.roemerlipperoute.de/aktiv-erleben/tagestouren) bereitgestellt. Ihr müsst Euch also nur noch aufs Rad schwingen und losradeln.



## LIPPEFÄHREN

Wie es sich für einen Radweg mit dem Schwerpunktthema „Wassererlebnis“ gehört, sind an der Römer-Lippe-Route inzwischen mehrere Fähren zu finden. Insgesamt gibt es vier Fähren auf denen Radwandernde und zu Fuß Gehende kostenfrei mit eigener Muskelkraft über die Lippe setzen können. Diese findet Ihr an den folgenden Stellen (hier von Ost nach West gelistet):

- **Lippefähre Lupia:** Hauptroute im Bereich zwischen Lippeauen-Schleife und Wasserschloss-Schleife in Hamm
- **Lippefähre Maifisch:** Schleifenabzweig bei Haltern am See Flaesheim
- **Lippefähre Baldur:** Abzweig zur Römerspuren-Schleife bei Dorsten
- **Lippefähre Quertreiber:** Verbindung zwischen Hauptroute und Lippe-mündungs-Schleife vor Wesel

**Betriebszeiten aller Fähren:** April bis Oktober

Zusätzlich könnt Ihr auf der Rhein-Auen-Schleife den Rhein zwischen Bislich und Xanten mit einer Personenfähre überqueren. Fährzeiten sind hier: März bis Oktober, Mi, Fr, Sa, So und an Feiertagen 10.00-19.00 Uhr, im Oktober bis 18.00 Uhr. Bitte nutzt außerhalb der Betriebszeiten der Fähren je nach Lage die Hauptroute, bzw. die thematischen Wegeschleifen. Aktuelle Informationen zu Fähren an der Römer-Lippe-Route findet Ihr auch auf [www.roemerlipperoute.de](http://www.roemerlipperoute.de).



## ÜBERNACHTEN AN DER RÖMER-LIPPE-ROUTE

Eine Radtour auf der Römer-Lippe-Route bedeutet nicht nur, dass man sich entspannt durch die von der Lippe geprägte Auenlandschaft treiben lassen kann, um die zahlreichen Wassererlebnisse und Römerstätten zu besuchen. Radfahren auf der Römer-Lippe-Route heißt vor allem auch, sich keine Gedanken darüber machen zu müssen, wo man für die kommende Nacht ein fahrradfreundliches Quartier beziehen kann. Bei uns dürft Ihr Euch sicher sein, dass Ihr als gerne gesehene Übernachtungsgäste willkommen seid!

Die Römer-Lippe-Route zeichnet sich nicht nur durch die hohe Qualität der Wegeinfrastruktur aus (Beschilderung, Oberfläche, Wegeführung etc.), sondern fordert den hohen Qualitätsanspruch auch von den kooperierenden touristischen Leistungspartnern. Daher bieten Euch mehr als 80 Partnerbetriebe entlang der Römer-Lippe-Route fahrradfreundlichen Service, hohen Komfort und herzliche Gastfreundschaft.

Ob Ihr mit leichtem Gepäck oder einer umfangreichen Ausrüstung unterwegs seid, ob Ihr Schlafsack, Federbett oder das eigene Wohnmobil bevorzugt, ob Ihr alleine oder in der Gruppe reist – vom Hotel oder der Pension über die Ferienwohnung oder Gruppenunterkunft bis hin zum Camping- oder Wohnmobilstellplatz finden sich Unterkünfte für jeden Geschmack.

Alle im Gastgeberverzeichnis ab Seite 38 gelisteten Partnerbetriebe bieten die hohen Bett+Bike-Standards des ADFC. Auch wenn nicht alle



© Römer-Lippe-Route/Dennis Stratmann

Gastgebenden als Bett+Bike-Betrieb zertifiziert sind, erfüllen sie dennoch insbesondere folgende Kriterien:

- Entfernung zur Römer-Lippe-Route maximal 5 km
- Aufnahme radfahrender Gäste auch für nur eine Nacht
- Abschließbarer Raum zur unentgeltlichen Aufbewahrung der Räder für die Nacht
- Trockenmöglichkeit für Kleidung und Ausrüstung
- Bereitstellung eines Fahrrad-Reparatursets für einfache Reparaturarbeiten
- Informationsmaterial und Anfahrtsbeschreibungen zur Römer-Lippe-Route

Die Auflistung der Partnerbetriebe im Gastgeberverzeichnis erfolgt städteweise in Fließrichtung der Lippe, beginnend in Detmold bis über die Lippemündung hinaus nach Xanten und Sonsbeck. Der Informationsgehalt und die Darstellung sind für den besseren Überblick auf das Wesentliche beschränkt. Detaillierte Informationen zu den Gastgebenden findet Ihr auf den Internetseiten der Partnerbetriebe. Die ausführliche Legende zum Gastgeberverzeichnis auf Seite 37 und der jeweilige Hinweis auf die Lage der Betriebe und ihre Darstellung in der jeweiligen Übersichtskarte des Ortes erleichtert Euch die Orientierung.



## ESSEN UND TRINKEN AN DER RÖMER-LIPPE-ROUTE

Entlang der Römer-Lippe-Route findet Ihr in vielen Partnerbetrieben aus dem Beherbergungsbereich neben dem Ruhekissen auch eine hervorragende Küche. Damit ist das kulinarische Angebot während Eurer Radreise aber bei Weitem noch nicht ausgeschöpft. Ob Sterneküche in Paderborn, Wadersloh, Dorsten und Xanten oder gehobene westfälische Gastronomie, ob Gutbürgerliches in urigen Biergärten oder internationale Köstlichkeiten aus aller Welt, an der Römer-Lippe-Route wartet am Ende eines abwechslungsreichen Fahrradtages immer der richtige „Sattmacher“. Regionale Spezialitäten in flüssiger und fester Form runden das Geschmackserlebnis ab. Guten Appetit! Viele Gastwirtinnen und Gastwirte haben eine Kooperation mit der Römer-Lippe-Route geschlossen und bürgen daher neben der kulinarischen Qualität auch für folgenden fahrradfreundlichen Service:

- Entfernung zur Römer-Lippe-Route maximal 1,5 km
- Einseh- oder abschließbare Abstellmöglichkeit für Fahrrad und Gepäck
- Bereitstellung eines Fahrrad-Reparatursets für einfache Reparaturarbeiten
- Infomaterial und Anfahrtsbeschreibung zur Römer-Lippe-Route

Und falls Ihr mit dem E-Bike unterwegs seid, findet sich immer eine Steckdose, an der Ihr Euren Akku aufladen könnt.



## RADSERVICE, -VERLEIH UND SONSTIGE DIENSTLEISTUNGEN

An der Römer-Lippe-Route gibt es zahlreiche Fahrradgeschäfte und Radstationen, die die verschiedensten Serviceleistungen rund ums Fahrrad im Angebot haben. Falls Ihr Ersatzteile für kleinere Reparaturen benötigt oder aber fachkundige Hilfe bei größeren Defekten sucht: In den ab Seite 38 gelisteten Radservicebetrieben wird Euch kurzfristig (innerhalb der vorgeschriebenen Öffnungszeiten) geholfen.

Leider verfügt die Römer-Lippe-Route nicht über ein flächendeckendes Fahrradverleihsystem. Solltet Ihr Interesse an Mieträdern haben, wendet Euch bitte an die örtlichen Tourist-Informationen (Kontaktdaten ab Seite 38).

Viele der Partnerbetriebe an der Römer-Lippe-Route bieten Lunchpakete für Radurlaubende an. Ob dieses Angebot auch in dem von Euch gewählten Beherbergungsbetrieb besteht, könnt Ihr dem Gastgeberverzeichnis entnehmen oder aber an der jeweiligen Rezeption erfragen.



## DIE RÖMER-LIPPE-ROUTE VERBINDET

Wie ein blaues Band schlängelt sich die Lippe einmal quer durch Nordrhein-Westfalen und verläuft dabei durch unterschiedlichste Landschaften und Regionen:

### **Der Teutoburger Wald:**

Hier liegen Stadt und „weites Land“ dicht beieinander. Ackerflächen, Wiesen, Wälder und Wasserläufe prägen das Landschaftsbild der Region um den Höhenzug von Teutoburger Wald, Wiehen- und Eggegebirge.

Informationen erhaltet Ihr unter:

**Teutoburger Wald Tourismus, Tel.: 0521/9673325,**

**E-Mail: [info@teutoburgerwald.de](mailto:info@teutoburgerwald.de)**

### **Das Sauerland:**

Auch wenn nur die sanften Ausläufer des nördlichen Sauerlandes von der Römer-Lippe-Route berührt werden, so lohnt sich auch dieser Streckenabschnitt sehr. Das abwechslungsreiche Sauerland bietet Waldreichtum, prächtige Landschaften und traumhafte Ausblicke auf Täler, Seen und Fachwerkdörfer. Informationen erhaltet Ihr unter:

**Sauerland Tourismus e.V., Tel.: 02974/202190,**

**E-Mail: [info@sauerland.com](mailto:info@sauerland.com)**





### **Das Münsterland:**

Ganz anders als die eher bergigen Regionen im östlichen Verlauf der Römer-Lippe-Route präsentiert sich das Münsterland als Parklandschaft mit zahlreichen Wasserschlössern, einem herausragenden Radwegenetz, weiten Naturschutzgebieten und kulturellen Sehenswürdigkeiten. Informationen erhaltet Ihr unter:

**Münsterland Tourismus e.V., Tel.: 02571/949392,  
E-Mail: [touristik@muensterland.com](mailto:touristik@muensterland.com)**

### **Die Metropole Ruhr:**

Früher war es das Zentrum der deutschen Schwerindustrie, aber heute steht das Ruhrgebiet als junges Reiseziel in Deutschland für beeindruckende Industriekultur, hochkarätige Kulturveranstaltungen und außergewöhnliche Erlebnisreisen, auch mit dem Rad. Informationen erhaltet Ihr unter:

**Ruhr Tourismus GmbH, Tel.: 0208/89959186,  
E-Mail: [info@ruhr-tourismus.de](mailto:info@ruhr-tourismus.de)**

### **Der Niederrhein:**

Die flache Region am Niederrhein ist ein Radfahrerparadies. Darüber hinaus eignet sie sich aber auch für Wanderungen in zwei Naturparks sowie Boots- und Paddeltouren auf Flüssen und Seen. Zudem locken kleine Städtchen mit ihren kulturellen Sehenswürdigkeiten. Informationen erhaltet Ihr unter:

**Niederrhein Tourismus GmbH, Tel.: 02162/817903,  
E-Mail: [info@niederrhein-tourismus.de](mailto:info@niederrhein-tourismus.de)**



## DIGITALER RADFERNWEG

Im Rahmen des Nationalen Radverkehrsplan 2020 (NRVP) hat die Römer-Lippe-Route ein umfassendes digitales Angebot für die Radreise erarbeitet, welches nun in einer kostenfreien App zur Verfügung steht.

Die App gibt Euch ortsgenaue Informationen zu Navigation, Sehenswürdigkeiten, Gastgebenden, aktuellen Angeboten, Wetterlage und Streckenhinweisen. Augmented-Reality-Erlebnisse machen längst Verschwundenes sichtbar und berichten anschaulich über das Leben der römischen Truppen an der Lippe.

Dieses Projekt wird durch das Bundesministerium für Verkehr und digitale Infrastruktur aus Mitteln zur Umsetzung des Nationalen Radverkehrsplan 2020 gefördert.

Gefördert durch:



Bundesministerium  
für Digitales  
und Verkehr

aufgrund eines Beschlusses  
des Deutschen Bundestages

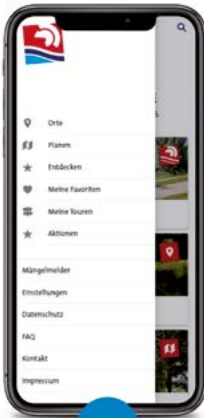
## DOWNLOAD DER KOSTENFREIEN APP





## KOSTENFREIE APP MIT NAVIGATION

Plant Eure nächste Radtour entspannt am Computer oder nutzt die App zur Navigation vor Ort und um weitere Aktionen entlang der Strecke zu erleben. Mit dem Radtourenplaner findet Ihr immer den direkten Weg zur Route, wenn Ihr mal einen kleinen Abstecker unterwegs eingelegt habt.





## AUSGEZEICHNET: RÖMER-LIPPE-ROUTE FÜR ALLE

Als deutschlandweit erster Radfernweg wurde die Römer-Lippe-Route nach dem bundesweit einheitlichen Kennzeichnungssystem „Reisen für Alle“ zertifiziert. In diesem Rahmen wurde eine interaktive Karte mit ausführlichen Informationen und Hinweise zur Barrierefreiheit an und auf der Römer-Lippe-Route geschaffen, die über unsere Internetseite [www.roemerlipperoute.de/barrierefrei-erfahren](http://www.roemerlipperoute.de/barrierefrei-erfahren) abrufbar ist. Auch entlang der Route gibt es einige Gastbetriebe und Sehenswürdigkeiten, die das „Reisen für Alle“-Zertifikat tragen und in diesem Handbuch entsprechend gekennzeichnet sind.

Das Projekt wurde im Jahr 2020 mit dem Deutschen Fahrradpreis in der Kategorie Service ausgezeichnet. Auch zukünftig arbeiten wir weiter daran, die Barrierefreiheit entlang der Route zu verbessern!

## UNTERKÜNFTE FÜR FAMILIEN UND GRUPPEN

In den Städten Detmold, Horn-Bad Meinberg, Paderborn, Lünen und Haltern am See laden Jugendherbergen mit ADFC-Bett+Bike-Zertifikat in direkter Nähe zur Römer-Lippe-Route zu günstigen Übernachtungen ein. Ideal für radelnde Gruppen, Familien, aber auch Alleinreisende: Das Angebot reicht von unterschiedlich großen Mehrbettzimmern für drei bis acht Personen bis hin zu Familienzimmern mit eigenem Bad sowie Einzelzimmern. Weitere Informationen zu den genannten Jugendherbergen findet Ihr unter:

[www.nordsee-sauerland.jugendherberge.de](http://www.nordsee-sauerland.jugendherberge.de)

# LEGENDE GASTGEBERVERZEICHNIS

Zeichen	Kontakt
	Tourist-Information
	Bett+Bike Betrieb
***	DEHOGA-Hotelklassifizierung: ***** Luxus, **** First Class, ***Komfort, ** Standard, * Tourist, S = Superior
	Restaurant
	Lunchpaket
	Gepäcktransfer   Gepäckaufbewahrung (jeweils auf Anfrage)
	Fahrradverleih   Radunterstellmöglichkeit
	Außenterrasse
	Shuttle-Service (auf Anfrage)
<b>WC</b>	freie Toilettennutzung für Radler ohne Verzehr
	Information zur Barrierefreiheit   Barrierefreiheit geprüft
	Waschmaschine/Wäscheservice
<b>H. ü. NN</b>	Höhe über NN (Normal Null = Meeresspiegel)
<b>EZ</b>	Einzelzimmer
<b>DZ</b>	Doppelzimmer
<b>MZ</b>	Mehrbettzimmer
<b>TZ</b>	Twin-Zimmer
<b>FZ</b>	Familienzimmer
<b>Fewo/App.</b>	Ferienwohnung/Appartement
<b>o.B.</b>	ohne Bad

(Alle Preisangaben ohne Gewähr. Übernachtungspreise sind Stand November 2023 und können zu Messezeiten variieren.)

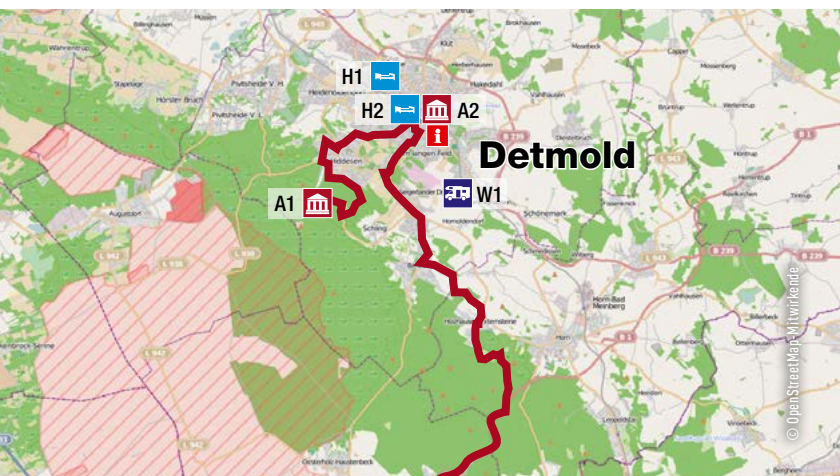


## DETMOLD
















Detmold, die Kulturstadt im Teutoburger Wald, bietet einen Aufenthalt in besonderer Atmosphäre. Die historische Altstadt begeistert ebenso wie das Lippische Landesmuseum, bekannt durch spannende Ausstellungen. Das LWL-Freilichtmuseum zeigt als größtes seiner Art in Deutschland den ländlichen Alltag. Das Hermannsdenkmal, Wahrzeichen der Stadt und der Region erinnert an die „Schlacht im Teutoburger Wald“.

### Tourist Information Lippe & Detmold

Rathaus am Markt  
32756 Detmold  
Tel.: 05231/977328  
tourist.info@detmold.de  
www.detmold.de



## Hotels

Gastgeber	Zimmer	Preise inkl. Frühstück	Restaurant	Service	
<b>Elisabeth Hotel garni ***S</b> Elisabethstraße 5-7 32756 Detmold Tel.: 05231/948820 info@elisabethhotel-detmold.de www.elisabethhotel-detmold.de <b>Karte H1, Seite 38</b>	  16 DZ als EZ 16 DZ 5 App.	ab 98,- ab 130,- ab 155,-	reichhaltiges Frühstücksbuffet	100 m z. RLR 0 m ü. NN.     	 Bett+Bike
<b>Residenz Hotel Detmold ****</b> Paulinenstraße 19 32756 Detmold Tel.: 05231/9370 info@hotel-residenz-detmold.de www.residenz-detmold.de <b>Karte H2, Seite 38</b>	 143 Betten 15 EZ 47 DZ 16 TZ 1 Suite	(Business, Komfort, Superior) 90,- 100,- 110,- 55,- 60,- 65,- wie DZ	nur Frühstück: Mo-Fr 6.00-10.00 Sa+So 7.00-11.00	100 m z. RLR 0 m ü. NN.     <b>WC</b> 	 Bett+Bike

## Wohnmobilstellplätze

Gastgeber	Öffnungszeiten Preise	Entsorgung (A) Wasservers. (B)	Service
<b>Wohnmobilstellplatz Werrebogen</b> Hornsche Str. 50 32756 Detmold Tourist-Information Detmold Tel.: 05231/977328 tourist.info@detmold.de www.detmold.de/tourismus <b>Karte W1, Seite 38</b>	ganzjährig geöffnet 10,-/je 24 Std. 0,50 je KW/h Strom	A B = 0,50 je 50l.	700 m z. RLR





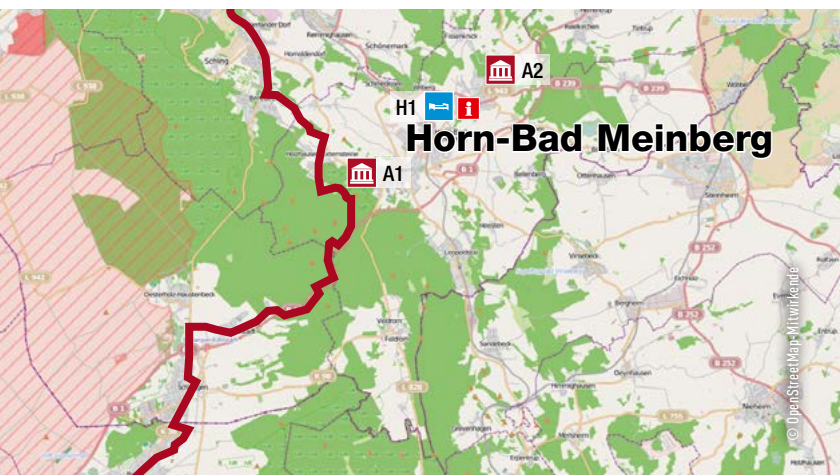
© Römer-Lippe-Route/Maximilian Semsch

## HORN-BAD MEINBERG

Horn-Bad Meinberg liegt im Naturpark Teutoburger Wald/Eggegebirge. Der Ort Horn ist eine der ältesten Städte Lippes. Bad Meinberg gehört seit Jahren zu den bedeutendsten Heilbädern Deutschlands und bietet mit dem Historischen Kurpark und der Meinberger Moormeile ein herrliches Ambiente. Die Externsteine sind das bedeutendste Natur- und Kulturdenkmal der Region. Die Felsengruppe aus Sandstein fasziniert seit jeher.

### Horn-Bad Meinberg Touristinformation


Parkstraße 10  
im Historischen Kurpark  
32805 Horn-Bad Meinberg  
Tel.: 05234/20597-0  
info@hornbadmeinberg.de  
www.hornbadmeinberg.de



© OpenStreetMap-Mitwirkende



## Hotels

Gastgeber	Zimmer	Preise ink. Frühstück	Restaurant	Service
<b>Pension Haus Haase</b> Brunnenstraße 34 32805 Horn-Bad Meinberg Tel.: 05234/98178 haus_haase@gmx.de www.pensionhaase.de <b>Karte H1, Seite 40</b>	10 Betten 3 EZ 2 DZ 1 MZ	ab 49,- p.P.		5,5 km z. RLR 207 m ü. NN. 



*Genuss auf  
zwei Rädern*

© Teutoburger Wald Tourismus, D. Ketz

Einmalige Raderlebnisse in der  
Urlaubsregion Teutoburger Wald

[www.teutoburgerwald.de/radregion](http://www.teutoburgerwald.de/radregion)  
#meinteuto #teutoburgerwald

  
TEUTOBURGERWALD



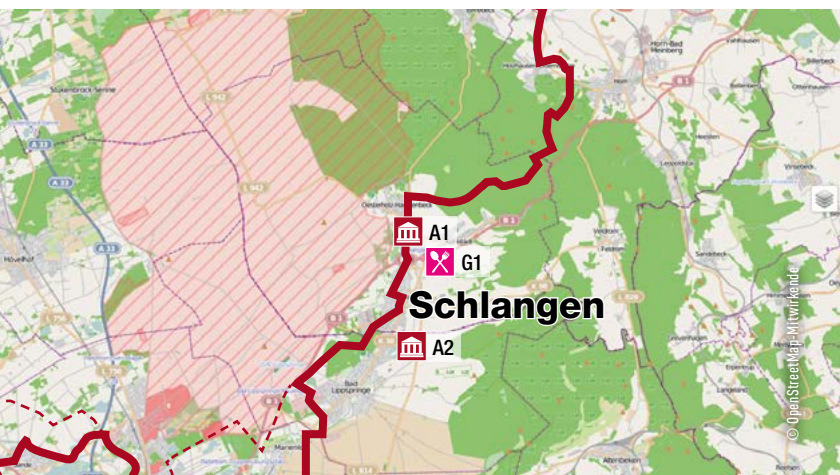
© Ansgar Hoffmann

## SCHLANGEN

Schlangen liegt inmitten des Naturparks Teutoburger Wald/Eggegebirge. Ihren Reiz erhält die Gemeinde durch ihre landschaftliche Vielfalt. Tiefeingeschnittene Trockentäler und weiträumige Hochebenen bestimmen ebenso das Bild wie die Dünenfelder der Senne oder die Niederungen entlang der Strothe. Die drei Dörfer Schlangen, Kohlstädt und Oesterholz-Haustenbeck bilden zusammen eine lebendige Gemeinde.

### **Schlangen Touristinformation**

Gemeindeverwaltung  
Kirchplatz 6  
33189 Schlangen  
Tel.: 05252/981102  
[info@gemeinde-schlangen.de](mailto:info@gemeinde-schlangen.de)  
[www.gemeinde-schlangen.de](http://www.gemeinde-schlangen.de)



© OpenStreetMap-Mitwirkende

## Gastronomie

Gastgeber	Öffnungszeiten	Ruhetag	Service
<b>Goeken Café Schlangen</b> Ortsmitte 1 33189 Schlangen Tel.: 05252/973687 info@goeken-backen.de www.goeken-backen.de <b>Karte G1, Seite 42</b>	Mo-Fr 6.00-18.00 Sa 6.00-17.00 So 7.00-17.30	Neujahr, Karfreitag, 1. + 2. Weihnachtsfeiertag	500 m z. RLR 200 m ü. NN





© Bad Lippspringe/Mazliqi

## BAD LIPPSPRINGE

Zwischen Teutoburger Wald und Eggegebirge gelegen, grenzt die heilklimatische Kurstadt direkt an die Heidelandschaft der Senne. Besondere Highlights sind die Heilquellen und die malerische Burgruine an der Lippequelle, von wo aus die Lippe 220 km durchs Land fließt. Die Gartenschau ist aus der sehr erfolgreichen Landesgartenschau 2017 hervorgegangen und überzeugt mit dem einzigartigen Konzept: Blumenpracht & Waldidylle.

 **Tourist Information** ✓  
**Bad Lippspringe**

Lindenstr. 1a  
33175 Bad Lippspringe  
Tel.: 05252/26-260  
marketing@bad-lippspringe.de  
www.bad-lippspringe.de



© OpenStreetMap-Mitwirkende

## Wohnmobilstellplätze

Gastgeber	Öffnungszeiten Preise	Entsorgung (A) Wasservers. (B)	Service
<b>Am Arminiuspark</b> Burgstr. 10 33175 Bad Lippspringe <a href="http://www.bad-lippspringe.de">www.bad-lippspringe.de</a> <b>Karte W1, Seite 44</b>	6.00-22.00 10,- zzgl. Kurtaxe	A B	200 m z. RLR





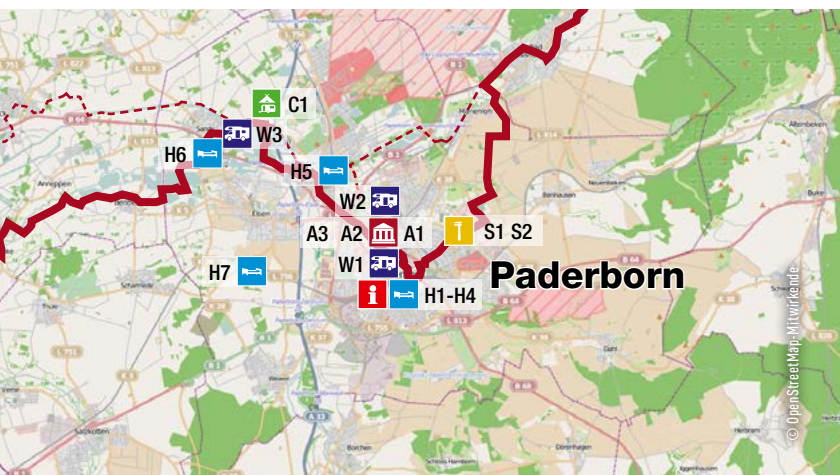
© Romer-Lippe-Routte

## PADERBORN

Die Universitätsstadt Paderborn ist eine lebendige, überschaubare Großstadt mit hoher Lebensqualität. Im gotischen Dom werden die Gebeine des hl. Liborius aufbewahrt. Auf jeden Fall einen Besuch wert ist auch das Heinz Nixdorf MuseumsForum, das größte Computermuseum der Welt. Es zeigt die gesamte Geschichte der Informationstechnik. Die Pader entspringt aus über 200 Quellen inmitten des Zentrums und gab der Stadt ihren Namen.

### Tourist Information Paderborn

Königsplatz 10  
 33098 Paderborn  
 Tel.: 05251/8812980  
[tourist-info@paderborn.de](mailto:tourist-info@paderborn.de)  
[www.paderborn.de](http://www.paderborn.de)













© OpenStreetMap-Mitwirkende

## Hotels

Gastgeber	Zimmer	Preise inkl. Frühstück	Restaurant	Service	
<b>Hotel Aspethera *** Superior</b> Am Busdorf 7 33098 Paderborn Tel.: 05251/2888-100 info@hotel-aspethera.de www.hotel-aspethera.de <b>Karte H1, Seite 46</b>	 114 Betten 57 DZ als EZ 57 DZ 	Fr-Mo 69,- Mo-Fr 86,- Fr-Mo 95,- Mo-Fr 115,-	Täglich 11.30-14.00 und 18.00-22.00	700 m z. RLR 113 m ü. NN.      	 Bett+Bike
<b>IN VIA Hotel ***</b> Giersmauer 35 33098 Paderborn Tel. 05251/29080 rezeption@inviahotel.de www.invia-hotel.de <b>Karte H2, Seite 46</b>	 88 Betten 40 EZ 6 DZ 18 TZ	ab 68,- ab 96,- ab 85,-	nach Bedarf 7.00-20.00	500 m z. RLR 110 m. ü. NN     <b>WC</b>	 Bett+Bike
<b>Best Western Plus Arosa Hotel ****</b> Westernmauer 38 33098 Paderborn Tel.: 05251-1280 info@arosa-paderborn.de www.arosa-paderborn.de <b>Karte H3, Seite 46</b>	 179 Betten 49 EZ 62 DZ 3 Suiten	ab 123,- ab 167,- ab 228,-	Mo-Sa 18.00-22.00 Sonntag Ruhetag	1,8 km z. RLR 40 m. ü. NN    <b>WC</b>  	 Bett+Bike
<b>Welcome Hotel Paderborn</b> Fürstenweg 13 33102 Paderborn Tel.: 05251/2880-0 pad.info@welcome-hotels.com www.welcome-hotels.com <b>Karte H4, Seite 46</b>	 304 Betten Superior  Superior Gartenblick Deluxe  Junior Suite	EZ ab 86,- DZ ab 116,- EZ ab 92,- DZ ab 122,- EZ ab 101,- DZ ab 131,- EZ ab 116,- DZ ab 146,-	Täglich 12.00-22.00	0 m z. RLR 113 m ü. NN.       <b>WC</b>	 Bett+Bike
<b>Waldhotel Nachtigall ****</b> Hatzfelder Straße 45 33104 Paderborn-Schloss Neuhaus Tel.: 05254/805350 rezeption@waldhotel-nachtigall.de www.waldhotel-nachtigall.de <b>Karte H5, Seite 46</b>	104 Betten 22 EZ 28 DZ 2 Suiten	ab 77,- ab 104,- 174,-	Di-Sa 18.00-22.00 (Küche schließt 21.00) Mo+So Ruhetag Heiligabend und Neujahr geschlossen	1,5 km z. RLR 102 m ü. NN.       <b>WC</b>	 Bett+Bike
<b>Hotel-Restaurant-Biergarten Meermeier</b> Ostentländer Str. 5 33106 Paderborn-Sande Tel.: 05254/5423 hotel-restaurant-meermeier@freenet.de www.hotel-restaurant-meermeier.de <b>Karte H6, Seite 46</b>	 20 Betten 4 EZ 2 DZ 2 DZ 4 TZ	55,- 85,- 90,- 85,-	Mo-Di ab 16.00 Do-Sa ab 11.00 So ab 10.30 Mittwoch Ruhetag Nov-Mär 14.00-17.00 geschlossen	200 m z. RLR 97 m ü. NN.     	 Bett+Bike
<b>Landhaus Jägerkrug ****S</b> Scharmeder Str. 165 33106 Paderborn Tel. 05254/95440 info@landhaus-jaegerkrug.de www.landhaus-jaegerkrug.de <b>Karte H7, Seite 46</b>	 54 Betten 10 EZ 14 DZ 5 MZ	ab 65,- ab 90,- ab 110,-	Täglich 17.30-22.00 Do+So Ruhetag	4 km z. RLR 106 m. ü. NN       <b>WC</b>	 Bett+Bike

## Campingplätze

Bett+Bike

Gastgeber	Öffnungszeiten	Preise	Restaurant	Service
<p><b>Freizeit- und Wohnpark am Lippesee GmbH</b> </p> <p>Hermann-Löns-Straße 165 33104 Paderborn-Sande Tel.: 05254/10638  info@lippesee-camping.de www.lippesee-camping.de <b>Karte C1, Seite 46</b></p>	<p>Ganzjährig 8.00–21.00 Rezeption: Siehe Homepage</p>	<p>ab 12,– pro Per./Nacht ab 8,– pro Zelt/Nacht</p>	<p>Restaurant Thune-Aue Mi-Fr 16.00-21.00 Sa 15.00-22.00 So und Ft 12.00- 18.00 Winterpause: November bis März</p>	<p>0 m z. RLR 99 m ü. NN.        WC </p>

## Wohnmobilstellplätze

Gastgeber	Öffnungszeiten Preise	Entsorgung (A) Wasservers. (B)	Service
<p><b>Wohnmobilstellplatz Maspornplatz</b></p> <p>Hathumarstraße 22, 33098 Paderborn-Zentrum Informationen über Tourist Information Paderborn Tel.: 05251/8812980 www.paderborn.de/wohnmobile <b>Karte W1, Seite 46</b></p>	<p>ganzjährig geöffnet Tagesticket 7,50</p> <p>werktags von 22.00-8.00 und sonntags kostenlos</p>		<p>100 m z. RLR 110 m ü. NN.</p>
<p><b>Wohnmobilstellplatz Rolandsbad</b></p> <p>Fürstenweg 36 33102 Paderborn-Zentrum Informationen über Tourist Information Paderborn Tel.: 05251/8812980 www.paderborn.de/wohnmobile <b>Karte W2, Seite 46</b></p>	<p>ganzjährig geöffnet Gebühren 8,– je angefangene 24 Std.</p>	<p>A ja B ja</p>	<p>500 m z. RLR 107 m ü. NN.</p>
<p><b>Wohnmobilstellplatz am Lippesee</b></p> <p>Sennelagerstr. 62 33106 Paderborn-Sande Informationen über Tourist Information Paderborn Tel.: 05251/8812980 www.paderborn.de/wohnmobile <b>Karte W3, Seite 46</b></p>	<p>ganzjährig geöffnet kostenlos</p>		<p>700 m z. RLR 100 m ü. NN.</p>

## Radservicestationen

Station	Miet-Fahrräder Reparatur	Mietpreise/Tag	Service Öffnungszeiten
<p><b>Löckenhoff &amp; Schulte GmbH</b></p> <p>Karl-Schurz-Straße 14 33100 Paderborn Tel.: 05251/2881780 info@loeckenhoff-paderborn.de www.rad1.de <b>Karte S1, Seite 46</b></p>	<p>20 E-Bike</p>	<p>30,–</p>	<p>2 km z. RLR  Mo-Fr 10.00-19.00 Sa 10.00-18.00</p>
<p><b>Lucky Bike Paderborn</b></p> <p>Detmolderstr. 44-46 33100 Paderborn Tel.: 05251/1842500 paderborn@lucky-bike.de www.lucky-bike.de <b>Karte S2, Seite 46</b></p>	<p>Fahrradreparatur</p>		<p>900 m z. RLR  Mo-Fr. 10.00-19.00 Sa. 10.00-18.00</p>





Teilen was *schön* ist.

# Lippemarketing Wir vermarkten Radfahren in Lippe.

Lippemarketing sorgt dafür, dass die vielfältigen touristischen Angebote, Sehenswürdigkeiten und Veranstaltungen von Lippe überall bekannt sind!

Lippe Tourismus & Marketing GmbH  
Grotenburg 52 | 32760 Detmold  
[www.land-des-hermann.de](http://www.land-des-hermann.de)  
[#visitlanddeshermann](https://twitter.com/visitlanddeshermann)

  
**Lippemarketing**  
Lippe Tourismus & Marketing GmbH

 **land des  
hermann**  
teutoburger wald



© Braune

## DELBRÜCK

Delbrück bietet neben der schönen Innenstadt, die zum Einkaufen, Verweilen und Genießen einlädt, auch „Das gastliche Dorf“, ein Ensemble original restaurierter Bauernhöfe aus dem 16. und 18. Jhd. Das 23 ha große Römerlager Anreppen liegt direkt an der Römer-Lippe-Route und zählt zu den wichtigsten frühromischen Denkmälern in Deutschland. Entspannung ist am Boker-Heide-Kanal zwischen Paderborn und Lippstadt angesagt.

### **Stadt Delbrück**

Himmelreichallee 20  
33129 Delbrück

Tel.: 05250/996116

tourist@delbrueck.de  
www.delbrueck.de



© OpenStreetMap-Mitwirkende

## Wohnmobilstellplätze

Gastgeber	Öffnungszeiten Preise	Entsorgung (A) Wasservers. (B)	Service
<b>Wohnmobilstellplatz am Hallenbad</b> Nordring 1 33129 Delbrück Tel.: 05250/8445 hallenbad@delbrueck.de www.delbrueck.de <b>Karte W1, Seite 50</b>	Hallenbad: Mo 8.00-22.00 Di-Fr 6.00-22.00 Sa 9.00-15.30 So 8.00-15.30 Gebühren 9,- pro Tag	A ja B ja	500 m z. RLR 107 m ü. NN.





© Ruhr Tourismus/Dejnis Stratmann

## LIPPSTADT

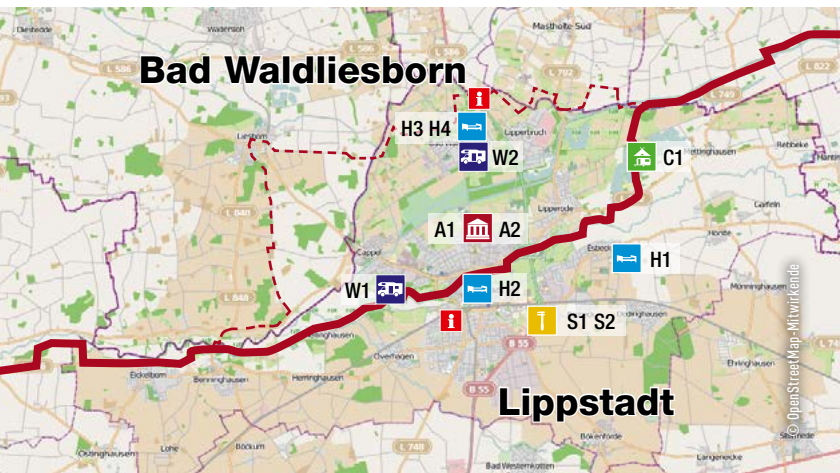
Im Herzen Westfalens liegt Lippstadt mit sehenswerter Altstadt. Die Lippe gibt der Stadt ihren Namen und prägt neben Kanälen, Brunnen und Wasserspielen das Stadtbild. Neben der Stiftsruine sowie der Marienkirche ist auch der Stadtpark „Grüner Winkel“ absolut sehenswert. Mit Bad Waldliesborn als Ortsteil hat Lippstadt auch einen waschechten Kurort.

### **Stadtinformation im Rathaus Lippstadt**

Lange Straße 14  
59555 Lippstadt  
Tel.: 02941/58515  
stadtinfo@kwl-lippstadt.de  
www.lippstadt.de





























### **Tourist-Information Bad Waldliesborn**

Quellenstraße 72  
59556 Bad Waldliesborn  
Tel.: 02941/948800  
info@lippstadt-badwaldliesborn.de  
www.lippstadt-badwaldliesborn.de







© OpenStreetMap-Mitwirkende

## Hotels

Gastgeber	Zimmer	Preise inkl. Frühstück	Restaurant	Service	
<b>Gasthof ***G Brinkmeier</b> Salzkottener Straße 112 59558 Lippstadt-Esbeck Tel.: 02941/3484 info@gasthof-brinkmeier.de www.gasthof-brinkmeier.de <b>Karte H1, Seite 52</b>	 15 Betten 2 EZ 6 DZ 2 MZ	ab 65,- ab 94,- 105,-	für Hotelgäste 17.30-20.30	800 m z. RLR 65 m ü. NN.       <b>WC</b>	 Bett+Bike
<b>Quality Hotel Lippstadt ****</b> Lipper Tor 1 59555 Lippstadt Tel.: 02941/9890 info@quality-lippstadt.de <b>Karte H2, Seite 52</b>	 135 Betten 25 EZ 52 DZ 3 Junior- suiten davon 2 behinder- tengerecht	ab 96,- ab 130,- ab 190,-	Mo-Sa 6.30-10.30 und 15.00-21.30 So 7.00-13.00	0 km z. RLR 79 m ü. NN.      <b>WC</b>	 Bett+Bike
<b>Hotel-Pension „Haus Holtdirk“ ***G ****F</b> Quellenstraße 80-84 59556 Lippstadt-Bad Waldliesborn Tel.: 02941/94150 kontakt@haus-holtdirk.de www.haus-holtdirk.de <b>Karte H3, Seite 52</b>	40 Betten 30 EZ 5 DZ 2 App. 3 Fewo	ab 63,- ab 98,- ab 108,- auf Anfrage		500 m z. RLR 76 m ü. NN.      	
<b>AKZENT Hotel Jonathan ****</b> Parkstraße 13 59556 Lippstadt-Bad Waldliesborn Tel.: 02941/8880 info@hotel-jonathan.de www.hotel-jonathan.de <b>Karte H4, Seite 52</b>	 77 Betten 39 EZ 15 DZ 2 Junior- suiten	ab 78,- ab 116,- ab 138,-	17.00-22.00 Mittagstisch Sonn- und Feiertags Mittwochs Ruhetag	2 km z. RLR 76 m ü. NN.     	 Bett+Bike

## Campingplätze

Gastgeber	Öffnungszeiten	Preise	Service
<b>Campingparadies Lippstädter Seenplatte</b> Seeuferstraße 14 59558 Lippstadt Tel.: 02948/2253 info@camping-lippstadt.de www.camping-lippstadt.de <b>Karte C1, Seite 52</b>	täglich 9.00-19.00	ab 5,- p.P. 5,- pro Zelt	100 m z. RLR 70 m ü. NN. Kiosk    

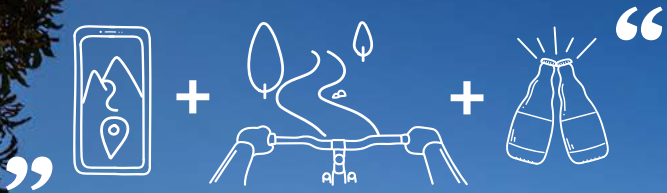
## Wohnmobilstellplätze

Gastgeber	Öffnungszeiten Preise	Entsorgung (A) Wasservers. (B)	Service
<b>Wohnmobilstellplatz Bückeburger Straße</b> Bückeburger Straße 9 59555 Lippstadt Infos unter Tel.: 02941/58515 stadtinfo@kwl-lippstadt.de <b>Karte W1, Seite 52</b>	Ganzjährig kostenfrei	Ver-/Entsorgungs- stationen vorh. 100 l Frischwasser und Entsorgung des Abwassers: 1,- Strom: 4h für 1,-	0 km z. RLR
<b>Wohnmobilstellplatz „Parkplatz Liesborner Straße“</b> Liesborner Straße/Ecke Mozartstraße 59556 Bad Waldliesborn Infos unter Tel.: 02941/948800 info@lippstadt-badwaldliesborn.de <b>Karte W2, Seite 52</b>	Ganzjährig geöffnet und kostenfrei		0 km z. RLR an der „Solequellen“- Schleife

## Radservicestationen

Station	Miet-Fahrräder Reparatur	Mietpreise/Tag	Service Öffnungszeiten
<b>Löckenhoff &amp; Schulte GmbH</b> Am Mondschein 26 59557 Lippstadt Tel.: 02941/94889-0 info@rad1.de www.rad1.de <b>Karte S1, Seite 52</b>	20 E-Bike	30,-	1,3 km z. RLR  Mo-Fr 10.00-19.00 Sa 10.00-18.00
<b>Radstation Lippstadt</b> Rixbecker Str. 2 59555 Lippstadt Tel.: 02941/1507820 radstation@ini.de, www.ini.de <b>Karte S2, Seite 52</b>	27 Erwachsene Kinder nach Absprache	9,- ab 3 Tage 7,- Woche 31,- Kinder 8,- ab 3 Tage 6,- Woche 30,-	Mo-Fr 6.00-19.00 Sa 8.00-14.00 So nach Vereinbarung





### Entdecke die Möglichkeiten!

Individuelle Radtouren ganz einfach selbst zusammenstellen mit dem praktischen Knotenpunktsystem im Radnetz Südwestfalen. Mehr dazu unter [www.radeln-nach-zahlen.de](http://www.radeln-nach-zahlen.de)





© Gemeinde Wadersloh/Märcher

## WADERSLOH

Inmitten der Münsterländer Parklandschaft liegt die Gemeinde Wadersloh. Das Museum Abtei Liesborn empfängt die Besuchenden im ältesten Ortsteil der Gemeinde. Es zählt mit seiner kunst- und kulturgeschichtlichen Sammlung zu den bedeutendsten in Westfalen. Einmalig ist die Kreuzifix-Sammlung. Das zentrale Ausstellungsobjekt ist das Liesborner Evangeliar, eine der ältesten Handschriften aus einem westfälischen Kloster.



### **Gemeinde Wadersloh**

Liesborner Str. 5  
59329 Wadersloh  
Tel.: 02523/9500  
gemeinde@wadersloh.de  
www.wadersloh.de





## Hotels

Gastgeber	Zimmer	Preise inkl. Frühstück	Restaurant	Service
<b>Hotel Karger ***</b> Überwasserstraße 1 59329 Wadersloh Tel.: 02523/92100 info@hotel-karger.de www.hotel-karger.de <b>Karte H1, Seite 56</b>	 22 Betten 2 EZ 10 DZ als EZ MZ	70,- 115,- 78,- 160,-	Mai-Okt: 8.00-24.00 Nov-April: 8.00-21.00	3 km z. RLR 78 m ü. NN. 



Bett+ Bike

## Wohnmobilstellplätze

Gastgeber	Öffnungszeiten Preise	Entsorgung (A) Wasservers. (B)	Service
<b>Wohnmobilstellplatz Liesborn</b> Im Klostergarten 18 59329 Wadersloh Informationen über Gemeinde Wadersloh Tel.: 02523/9500 <b>Karte W1, Seite 56</b>	ganztägig, keine Parkgebühren	A+B Frischwasser 0,50/70 l	500 m z. RLR





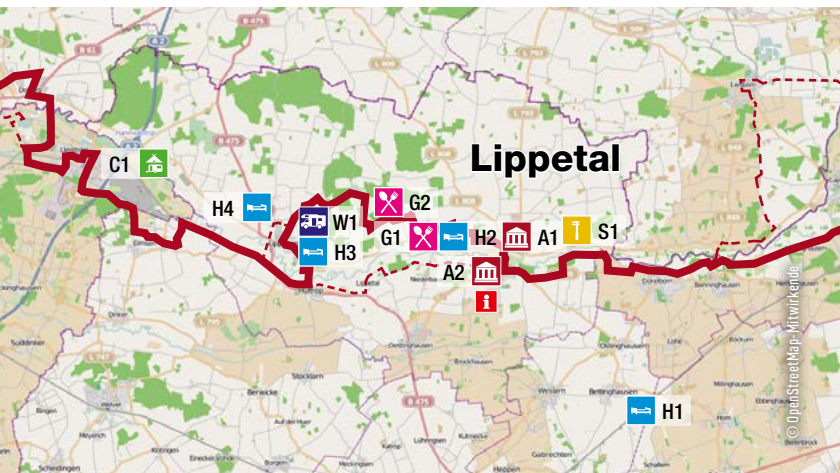
© Schloss Hovestadt/Katrin Bittler

## LIPPETAL

Lippetal liegt im Norden des Kreises Soest und vereint die Natur der Soester Börde südlich mit dem Münsterland nördlich der Lippe. Ein beliebtes Ziel für Naturliebhabende ist das „Naturerlebnis Auenland“ mit attraktiven Beobachtungsmöglichkeiten an Lippe und Ahse. Markante Bauwerke: Schloss Hovestadt, Haus Assen Lippborg, St. Ida Wallfahrtsbasilika Herzfeld und Sändkers Mühle Heintrop.











### Tourist-Info Gemeinde Lippetal

Bahnhofstr. 7  
Rathaus in Hovestadt  
59510 Lippetal  
Tel.: 02923/980228  
post@lippetal.de  
www.lippetal.de



© OpenStreetMap - Mitwirkende


## Unterkünfte

Gastgeber	Zimmer	Preise inkl. Frühstück	Restaurant	Service	
<b>Landgasthof Vogt</b> Lange Straße 44 59505 Bad Sassendorf-Bettinghausen Tel.: 02945/2232 landgasthof-vogt@gmx.de www.landgasthof-vogt.de <b>Karte H1, Seite 58</b>	 24 Betten 12 EZ 6 DZ	ab 58,- ab 116,-	Mo-So 18.00-20.30 Gruppen n. Vereinb. Donnerstag Ruhetag	4,4 km z. RLR 84 m ü. NN.  <b>WC</b>	 <b>Bett+Bike</b>
<b>Haus Tourneur Bed &amp; Breakfast</b> Lippborger Str. 15 59510 Lippetal-Herzfeld Tel.: 02923/9729017 Mobil: 0170/2721711 info@haus-tourneur.de www.haus-tourneur.de <b>Karte H2, Seite 58</b>	 9 Betten 1 DZ m. Kamin 1 DZ m. Sauna 1 DZ Bad gegenüber	120,- als EZ 95,- 130,- als EZ 95,- 110,- als EZ 85,-	täglich	0 km z. RLR 80 m ü. NN.  <b>WC</b>	 <b>Bett+Bike</b>
<b>Hotel-Restaurant Lippborger Hof *</b> Hauptstr. 18 59510 Lippetal-Lippborg Tel.: 02527/9197800 Lippborger-Hof@gmx.de www.lippborgerhof.de <b>Karte H3, Seite 58</b>	10 Betten 4 EZ 3 DZ	ab 52,- ab 80,-	11.30-14.00 17.00-22.30	0 km z. RLR 70 m ü. NN.  <b>WC</b>	
<b>Gasthof Willenbrink **Superior</b> Hauptstr. 10 59510 Lippetal-Lippborg Tel.: 02527/208 gasthof@willenbrink.de www.willenbrink.de <b>Karte H4, Seite 58</b>	 9 Betten 3 EZ 2 DZ 1 TZ	57,- 97,- 87,- Zusatzbett (4 vorh.) 25,-	Mi-So ab 16.00  Montags, Dienstags und Feiertags Ruhetag	0 km z. RLR 34 m ü. NN.  <b>WC</b>	 <b>Bett+Bike</b>

## Gastronomie

Gastgeber	Öffnungszeiten	Ruhetag	Service
<b>Gaststätte &amp; Bäckerei Meier</b> Beckumer Str. 1 59510 Lippetal Tel.: 02923/498 joshy@gaststaette-meier.de www.gaststaette-meier.de <b>Karte G1, Seite 58</b>	10.00-12.30 & 15.00-00.00 (Samstags durchgehend geöffnet, zusätzliche Zeiten nach Absprache)	Montag Ruhetag	200 m z. RLR 73 m ü. NN.
<b>Landhof Kessler</b> Zur Mühle 2 59510 Lippetal-Herzfeld Tel.: 0171/7734777 jg@hof-kessler.de www.hof-kessler.de <b>Karte G2, Seite 58</b>	Mi-Fr ab 12.00 (Nov-Apr ab 17.00) Sa ab 12.00 So+Ft ab 11.00	Mo+Di Ruhetag Februar geschlossen	30 m z. RLR 70 m ü. NN.  <b>WC</b>

## Campingplätze

Gastgeber	Öffnungszeiten	Preise	Service
<b>Campingplatz Uentrop</b> Dolberger Straße 80e 59510 Lippetal Tel.: 02388/437 info@camping-helbach.de www.camping-helbach.de <b>Karte C1, Seite 58</b>	Mo-Fr 15.00-20.00 Sa 10.00-20.00 So 10.-19.30 Sommerferien + Ft. 10.00-20.00 Herbstferien 15.00-19.00	2 Pers. u. Zelt 17,50 6,- Wohnwagen 7,- Wohnmobil	2,3 km z. RLR 71 m ü. NN. Kiosk 

## Wohnmobilstellplätze

Gastgeber	Öffnungszeiten Preise	Entsorgung (A) Wasservers. (B)	Service
<b>Wohnmobilstellplatz Parkplatz Ilmerweg Holiday-Cleany-Anlage</b> Ilmerweg 2 59510 Lippetal-Lippborg Tel.: 02923/980228 www.lippetal.de <b>Karte W1, Seite 58</b>	Ganzjährig geöffnet Anreise rund um die Uhr 0,-/Nacht	A+B	0 km z. RLR <b>WC</b>





Auch andere Flüsse haben schöne Ufer:

# Der RuhrtalRadweg

RUHRSPRÜNGLICH

ERSTAUNLICH

ERFRISCHEND

AUSGEZEICHNET

© Ruhr Tourismus/Maximilian Semsch

[www.ruhrtalradweg.de](http://www.ruhrtalradweg.de)

[www.facebook.com/RuhrtalRadweg](https://www.facebook.com/RuhrtalRadweg)

## Hier erleben Sie Kult(o)ur – natürlich mit dem Rad!

Genießen Sie auf 230 km kulturelle Highlights, abwechslungsreiche Landschaften und spannende Events – im Sauerland und in der Metropole Ruhr.

### Info- und Bestellhotline:

Ruhr Tourismus: 0208 / 89959186

Sauerland-Tourismus: 02974 / 202190



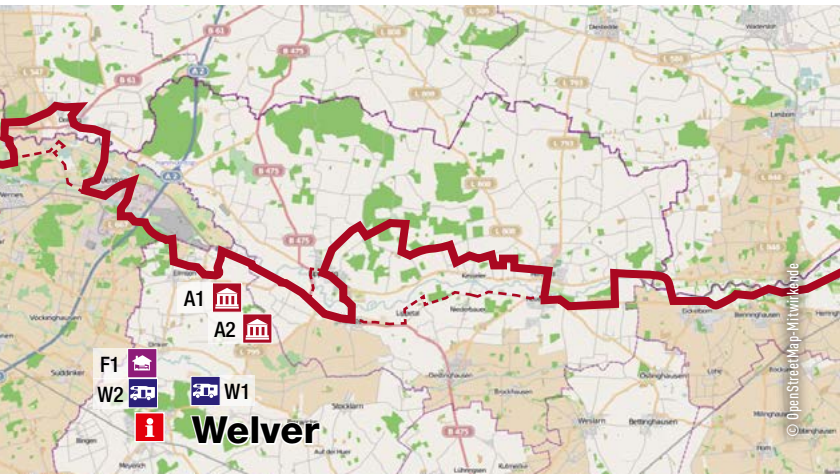
© Römer-Lippe-Route

## WELVER

Welver, der topografisch nachgewiesene „Mittelpunkt Westfalens“, bietet mit seiner ländlichen Struktur und seiner langen Geschichte ein vielfältiges kulturelles Angebot. Sehenswert sind beispielsweise die Burg Vellinghausen sowie das Heimathaus, ein Ort der Begegnung. Über die Römer-Lippe-Route erfolgt eine Anbindung an insgesamt vier innerörtlich ausgewiesene Radwander-Themenrouten.



### **Gemeinde Welver**

Am Markt 4  
59514 Welver  
Tel.: 02384/510  
rathaus@welver.de  
www.welver.de



© OpenStreetMap-Mitwirkende

## Zimmer und Ferienwohnungen

Gastgeber	Zimmer	Anzahl Wohnungen Appartements	Preis	Service
<b>Gartenoa(h)se Franzmann</b>  Schwannemühle 3 59514 Welver Tel.: 02384/2690 www.gartenoase-franzmann.de <b>Karte F1, Seite 62</b>	1 (max. 3 Pers.)	1	EZ: 40,- DZ: 50,- Endreinigung: 10,-	2,8 km z. RLR 

  
Bett+Bike

## Wohnmobilstellplätze

Gastgeber	Öffnungszeiten Preise	Entsorgung (A) Wasservers. (B)	Service
<b>Zentralort</b> <b>Parkplatz Ehrenmal</b> Beckumer Straße 59514 Welver Informationen über Gemeinde Welver Gemeindemarketing Tel.: 02384/51111 <b>Karte W1, Seite 62</b>	Kostenlos	A	2,8 km z. RLR
<b>Zentralort</b> <b>Parkplatz Bördehalle</b> Buchenstraße 59514 Welver Informationen über Gemeinde Welver Gemeindemarketing Tel.: 02384/51111 <b>Karte W2, Seite 62</b>	Kostenlos	A	2,8 km z. RLR





© Stadt Ahlen

## AHLEN

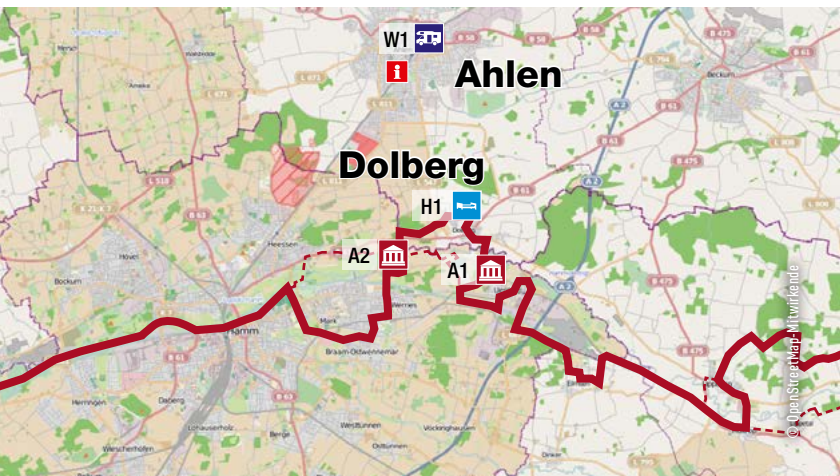
Ahlen ist ein sehr vielseitiges Ausflugsziel. Kulturinteressierte können im Stadtgebiet einzigartige Angebote genießen. Der Ortsteil Dolberg grenzt im Süden an die Lippe. Radwandernden empfehlen wir, sich bei der Etappenplanung die Zeit für besondere Attraktionen zu nehmen: Der historische Ortskern, die Beobachtungsplattform im Naturschutzgebiet und die Lippefähre Lupia freuen sich darauf, von vielen Gästen entdeckt zu werden.

**WFG Wirtschafts-**  
**förderungsgesellschaft**  
**Ahlen mbH Tourist-Info**

Beckumer Straße 34  
59229 Ahlen

Tel: 02382/964-307


wfg-tourismus@stadt.ahlen.de  
www.ahlen.de



© OpenStreetMap-Mitwirkende



## Hotels

Gastgeber	Zimmer	Preise inkl. Frühstück	Restaurant	Service
<b>Hotel „Zum Pöttenkamp“</b> Uentroper Straße 2/ Heessener Straße 1 59229 Ahlen-Dolberg Tel.: 02388/2157 Mobil 0151/58778164 as@tischlerei-schroeer.de <b>Karte H1, Seite 64</b>	10 Betten 2 EZ 4 DZ	45,- o.F. ab 70,- o.F.	täglich 7.00-22.00	100 m z. RLR 40 m ü. NN. 

## Wohnmobilstellplätze

Gastgeber	Öffnungszeiten Preise	Entsorgung (A) Wasservers. (B)	Service
<b>Parkplatz am Parkbad Ahlen</b> Bädergesellschaft Ahlen mbH Parkbad Ahlen Dolberger Straße 66 59229 Ahlen Tel.: 02382/788249 info@stadtwerke-ahlen.de www.stadtwerke-ahlen.de <b>Karte W1, Seite 64</b>	ganzjährig 3,- pro halben Tag, 5,- pro halben Tag mit Ver-/Entsorgung 8,- pro Mobil und 24 Std. inklusive Ver- und Entsorgung sowie 50 % Ermäßigung auf Eintritt ins Parkbad oder Sauna.	A+B Strom	7 km z. RLR





© Stadt Hamm/Golz

## HAMM

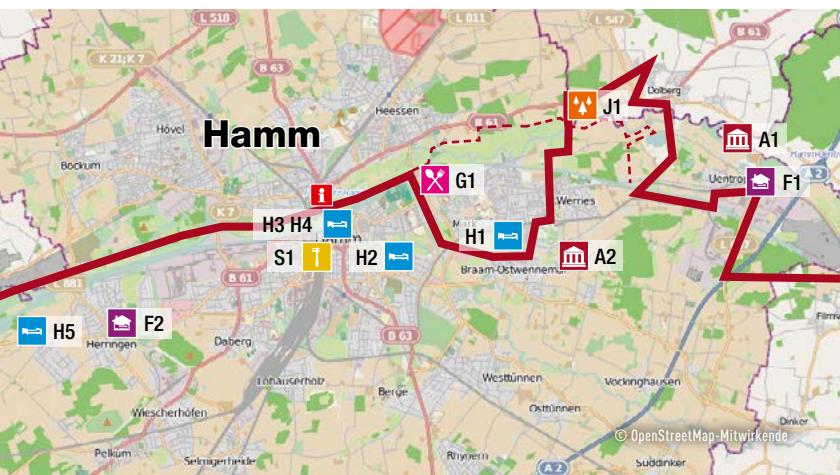
Hamm ist der ideale Zwischenstopp: vielseitige Natur und abwechslungsreiches Freizeitangebot. Ob Waldbühne, Gustav-Lübcke-Museum, Schlösser oder der größte Hindu-Tempel Kontinentaleuropas. Ob Maxipark, Lippepark oder Wasserski. Ob Erlebnistherme Maximare oder Kurpark mit Gradierwerk. In Hamm vereinen sich bestens Geschichte und Kultur, Sport, Spaß und Entspannung.

### Tourist-Info „Insel“ - Verkehr & Touristik am Hauptbahnhof Hamm

























Willy-Brandt-Platz  
59065 Hamm

Tel.: 0 23 81/2 34 00 oder  
Tel.: 0 23 81/1 94 33









info@verkehrsverein-hamm.de  
www.hamm-tourismus.de



## Hotels

Gastgeber	Zimmer	Preise inkl. Frühstück	Restaurant	Service	
<b>Alte Mark ***</b> Hotel und Restaurant Alte Soester Str. 28 59071 Hamm Tel.: 02381/980560 info@alte-mark.de www.alte-mark.de <b>Karte H1, Seite 66</b>	 52 Betten 8 EZ 22 DZ 2 Suiten 4 FZ	80,- ab 105,-  ab 116,-	täglich ab 17.00, Sonntag Ruhetag  Biergarten	600 m z. RLR 0 m ü. NN.       <b>WC</b>	  <b>Bett+Bike</b>
<b>PIER 9 Tiny House Hotel</b> Adenauerallee 9 59065 Hamm Tel.: 02381/3716691 info@pier9-hotel.de www.pier9-hotel.de <b>Karte H3, Seite 66</b>	28 Betten 6 Tiny House für 2 Pers. 4 Tiny House für 4 Pers.	ab 89,- o.F.  ab 89,- o.F.	Häuser sind mit Küche ausgestattet	100 m z. RLR 63 m ü. NN  	
<b>Mercure Hotel Hamm ****</b> Neue Bahnhofstr. 3 59065 Hamm-Mitte Tel.: 02381/91920 H2941@accor.com www.mercure.com/Hamm <b>Karte H4, Seite 66</b>	 171 Betten EZ DZ TZ FZ	ab 98,- ab 120,-	Mo-Sa 18.00-22.00	800 m z. RLR 63 m ü. NN.   	  <b>Bett+Bike</b>
<b>Hotel Zu Freunden</b> Dortmunder Str. 301 59077 Hamm Tel.: 02389/9596519 kontakt@zu-freunden.de www.zu-freunden.de <b>Karte H5, Seite 66</b>	 23 Betten 4 EZ 2 DZ 2 MZ 3 DZ 1 FZ	ab 77,50 ab 95,- ab 147,50 ab 105,- ab 157,50		700 m z. RLR 53 m ü. NN.     <b>WC</b>	  <b>Bett+Bike</b>

## Zimmer und Ferienwohnungen

Gastgeber	Zimmer	Anzahl Wohnungen Appartements	Preis	Service	
<b>Alte Mühle-Ferienwohnung</b> Mühlenstr. 53 59071 Hamm Mobil: 0172/1705915 helmutwalther@gmx.de www.fewo-hamm-alte-muehle.de <b>Karte F1, Seite 66</b>		1 Wohnung (max. 6 Pers.)	15,- bis 40,- pro Person/ Nacht	0 km z. RLR 60 m ü. NN.   	
<b>Kortenbrucks Gästehof</b> Beiseystraße 9 59077 Hamm-Herringen Tel.: 02381/465682 oder 02381/464559 a.kortenbruck@t-online.de www.kortenbrucks-gaestehof.de <b>Karte F2, Seite 66</b>	 10	3	35,- bis 50,- pro Person/ Nacht	2,5 km z. RLR 50 m ü. NN.  	  <b>Bett+Bike</b>



Römer-Lippe-Route



radrevier.Ruhr



Landesgartenschau-  
Route



Panorama-Route



WerseRadweg

# Paradies. Für Pedalritter.



**Tipp:  
Von Halde  
zu Halde.  
Fantastische  
Aussichten!**

## Unser Lieblingsplatz. Hamm.

„Insel“, Verkehr & Touristik



Telefon: 02381 23400

[www.hamm.de/radtouristik](http://www.hamm.de/radtouristik)

[www.freizeitinhamm.de](http://www.freizeitinhamm.de)


**Hamm:**  
elephantastisch*i*

## Gruppenunterkünfte

Gastgeber	Zimmer	Preise inkl. Frühstück	Restaurant	Service
<b>Schloss Oberwerries</b>  Zum Schloss Oberwerries 1 59073 Hamm-Heessen Tel.: 02381/173532 oder 02388/1344 schloss-oberwerries@stadt.hamm.de www.schloss-oberwerries.de <b>Karte J1, Seite 66</b>	17 Betten 5 EZ 4 DZ 1 FZ	ab 54,- ab 88,- ab 39,- p.P.	nach Buchung und Absprache und Absprache Voranmeldung erforderlich  Bei Vorbestellung Abendessen möglich Buchbar von Mo-Do.	0 km z. RLR 61 m ü. NN. 

  
 Bett+Bike

## Gastronomie

Gastgeber	Öffnungszeiten	Ruhetag	Service
<b>Café Mare</b> Jürgen-Graef-Allee 2 59065 Hamm Tel.: 02381/8783804 info@maximare.de www.maximare.com <b>Karte G1, Seite 66</b>	täglich 9.00-19.00		0 km z. RLR 63 m ü. NN.  WC

## Radservicestationen

Station	Miet-Fahrräder Reparatur	Mietpreise/Tag	Service Öffnungszeiten
<b>Radstation Hamm</b> Willy-Brandt-Platz 1 59065 Hamm Tel.: 02381/927-191 radstation.hamm@perthes-stiftung.de www.radstation-hamm.de <b>Karte S1, Seite 66</b>		7,-	Mo-Fr 5.30-19.00





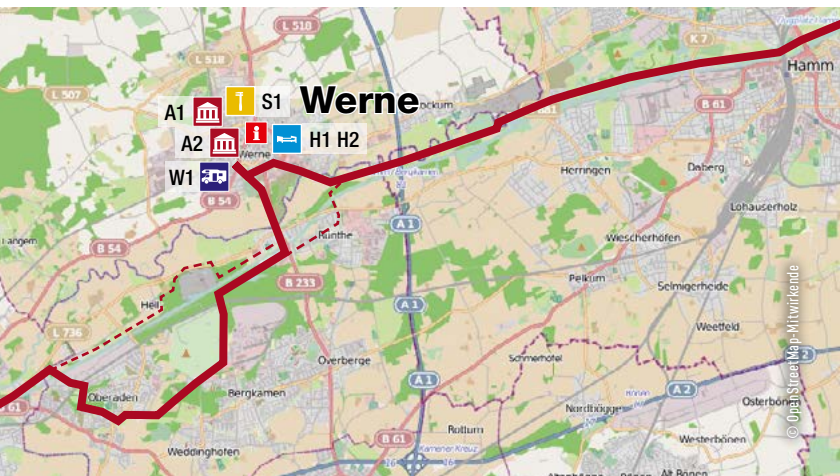
© Werne Marketing/Landes

## WERNE

Werne liegt zwischen östlichem Ruhrgebiet und nördlichem Münsterland. Der historische Stadtkern mit seinen Fachwerkbauten, kleinen Gassen und westfälischer Gastronomie lädt zum Bummeln und Verweilen ein. Das Naturschutzgebiet der Lippeauen und die umgebende Münsterländer Parklandschaft sind für ausgedehnte Radtouren wie geschaffen.




















### Tourist-Information Werne

Markt 19  
59368 Werne  
Tel.: 02389/534080  
tourist-info@werne.de  
www.werne.de



© Open Street Map - Mitwirkende

Hotels

Gastgeber	Zimmer	Preise inkl. Frühstück	Restaurant	Service	
<b>Hotel am Kloster ****</b> Kurt-Schumacher-Str. 9 59368 Werne Tel.: 02389-526140 info@hotel-am-kloster.de www.hotel-am-kloster.de <b>Karte H1, Seite 70</b>	 96 Betten 12 EZ 38 DZ 4 MZ	ab 113,- ab 146,- ab 179,-	Mo-Sa 17.00-23.00 Küche bis 21.15 Sonntag Ruhetag	100 m z. RLR 60 m ü. NN.       <b>WC</b>  	 Bett+Bike
<b>Baumhove Hotel-Restaurant "Am Markt"</b> Markt 2 59368 Werne Tel.: 02389/989590 hotelammarkt@baumhove.de www.baumhove.de <b>Karte H2, Seite 70</b>	 28 Betten 4 EZ 4 DZ 4 TZ 2 MZ 3 o.B.	ab 69,- ab 105,- ab 98,- ab 135,- ab 50,-	Restaurant Di-Sa ab 17.30 Auszeit Lounge Mi, Do ab 15.00 Di, Fr, Sa ab 09.00 Sonntag Ruhetag	500 m z. RLR 67 m ü. NN.       	 Bett+Bike

Wohnmobilstellplätze

Gastgeber	Öffnungszeiten Preise	Entsorgung (A) Wasservers. (B)	Service
<b>Wohnmobilstation Am Hagen</b> 59368 Werne Informationen über Tourist-Information Werne Markt 19, 59368 Werne Tel.: 02389/534080 <b>Karte W1, Seite 70</b>	1.1.-15.10. 1.11.-31.12. 5,-/24 Std.	A+B	100 m z. RLR

Radservicestationen

Station	Miet-Fahrräder Reparatur	Mietpreise/Tag	Service Öffnungszeiten
<b>Radstation Werne</b> DasDies Service GmbH Am Bahnhof 9, 59368 Werne Tel.: 02389/9902140 rs-werne@dasdies.de www.die-radstationen.de <b>Karte S1, Seite 70</b>	Erwachsene E-Bikes auf Anfrage Kindersitz Kinderanhänger Fahrradreparatur	auf Anfrage	1,8 km z. RLR Mo-Fr 9.00-18.00



© Werne Marketing GmbH



ENTSPANNUNG PUR.



Erst aufs Rad – dann in die Sole. Gönnen Sie sich nach einer sportlichen Radtour einen Erholungstag der besonderen Art. Genießen Sie die wohltuende Wirkung der Sole im 560 qm großen Solebecken – dem größten und modernsten der Region.

**6 % SOLE –  
100 % ENTSPANNUNG**

  
**SOLEBAD**  
WERNE

Solebad Werne | Am Hagen 2 | 59368 Werne | [info@solebad-werne.de](mailto:info@solebad-werne.de)



KREIS UNNA

UNENDLICH

VIEL ZU  
ENTDECKEN

LEBENDIG.  
AKTIV.  
FASZINIEREND

[www.kreis-unna.de/erleben](http://www.kreis-unna.de/erleben)



Broschüren zu Tourismus, Freizeit und Kultur  
erhalten Sie kostenfrei beim Kreis Unna

Fon 02303 27-17 41  
[tourismus@kreis-unna.de](mailto:tourismus@kreis-unna.de)

© Fotos Oliver Nauditt



© Stadt Bergkamen/Frank Held

## BERGKAMEN

Steuert die einzigartige „Marina Rünthe“ an! Das Westfälische Sportbootzentrum bietet Euch spannende Gästeführungen und ein hervorragendes gastronomisches Angebot an der Hafepromenade. Gönnst Euch im Römerpark Bergkamen mit Archäologischem Lehrpfad und authentisch rekonstruierter Holz-Erde-Mauer eine informative und erlebnisreiche Pause. Entdeckt im Naturschutzgebiet Lippeauen und in der Ökologiestation Bergkamens grüne Seiten.



**Stadt Bergkamen –  
Stadtmarketing  
und Tourismus**

Rathausplatz 1  
59192 Bergkamen  
Tel.: 02307/965357  
tourismus@bergkamen.de  
www.bergkamen.de



© OpenStreetMap-Mitwirkende

## Gruppenunterkünfte/Campingplätze

Gastgeber	Zimmer	Preise	Service
<b>Gästehaus &amp; Zeltplatz Marina-Nord</b> Friedrich-Ebert-Platz 2 59192 Bergkamen-Rünthe Mobil: 0160/7670276 info@gaestehaus-bergkamen.de www.gaestehaus-bergkamen.de <b>Karte J1, Seite 74</b>	21 Betten 2 EZ 2 DZ 2 MZ  1 Bergwerkstollen	ab 35,- ab 55,- ab 23,- p.P Zelt 10 € inkl. Strom und Dusche ab 30,- Frühstück 8,-	1 km z. RLR 60 m ü. NN. 
<b>Gästehaus Ökologiestation</b> Westenhellweg 110 59192 Bergkamen Mobil: 0163/6039686 info@gaestehaus-oekologiestation.de www.gaestehaus-oekologiestation.de <b>Karte J2, Seite 74</b>	40 Betten 1 EZ 7 Zweibett 6 Vierbett  1 App. für max. 3 Pers. inkl. Küche	40,- o.F./p.P. 28,- o.F./p.P. 25,- o.F./p.P.  Frühstück 10,-/p.P.  ab 2 Pers. 25,-/p.P. ab 3 Pers. 20,-/p.P.	500 m z. RLR 



Bett+Bike



Bett+Bike

## Wohnmobilstellplätze

Gastgeber	Öffnungszeiten Preise	Entsorgung (A) Wasservers. (B)	Service
<b>Wohnmobilhafen Marina Rünthe</b> Hafenweg 10 59192 Bergkamen-Rünthe Mobil: 0172/9722575 (Platzverwaltung) info@wohnmobilhafen-bergkamen.de www.wohnmobilhafen-bergkamen.de <b>Karte W1, Seite 74</b>	ganzjährig geöffnet 10,-/24 Std. und Mobil max. Aufenthaltsdauer 72 Std.	A+B  Behindertentoilette im Hafen, ebenerdig (zu öffnen mit „Europa-Schlüssel“), barrierefreie Wege im Hafen	0 km z. RLR





© Römer-Lippe-Route/Pascal Tonnessen

## LÜNEN

Lünen ist eine Stadt der kurzen Wege. Stadtgeschehen und grüne Parklandschaft liegen nah beieinander. Die attraktive familiäre Innenstadt lädt mit vielen Einkaufsmöglichkeiten, Restaurants und Eisdielen zum Verweilen ein. Die Treppenkaskade und der Flusspark bieten einen Pausenstopp am nördlichen Lippeufer. An der Stelle des ehemaligen römischen Uferkastell im Stadtteil Beckinghausen können Radfahrende in einem rekonstruierten Holzboot entspannen.

### Servicestelle Tourismus im Rathaus der Stadt Lünen

Willy-Brandt-Platz 1  
44532 Lünen

Tel.: 02306/104-0

tourismus@luenen.de  
www.luenen.de

Öffnungszeiten:  
Mo–Do 8.00–16.00  
Fr 8.00–12.30



## Hotels

Gastgeber	Zimmer	Preise inkl. Frühstück	Restaurant	Service	
<b>Ringhotel „Am Stadtpark“ ****</b>  Kurt-Schumacher-Straße 43 44532 Lünen Tel.: 02306/20100 Amstadtpark@riepe.com www.ringhotel-luenen.de <b>Karte H1, Seite 76</b>	195 Betten 38 EZ 78 DZ	98,- 125,-	täglich 11.00-22.00	800 m z. RLR 30 m ü. NN. 	 Bett+Bike
<b>Pension „Am Leezenpatt“</b>  Bismarckstr. 23 44532 Lünen Tel.: 02306/206749 rezeption@pension-am-leezenpatt.de www.pension-am-leezenpatt.de <b>Karte H2, Seite 76</b>	8 Betten 2 EZ o.B. 1 DZ 1 MZ für 2/3/4 Pers.	39,50 73,- 73,-/107,50/ 138,-		800 m z. RLR 30 m ü. NN. 	 Bett+Bike
<b>Hotel Drei Linden</b> Lange Str. 71 44532 Lünen Tel.: 02306/75760100 info@hotel-luenen.de www.hotel-luenen.de <b>Karte H3, Seite 76</b>	30 Betten 2 EZ 12 DZ 1 FZ bis 4 Pers.	ab 92,- ab 125,- ab 160,- o.F. (Frühst. 13,- p.P.)	11.00-22.00 (oder länger)  Montag Ruhetag (Jan-Apr)	300 m z. RLR 60 m ü. NN. 	
<b>Retro-Art-Hotel Lünen ***</b>  Dortmunder Str. 10 44536 Lünen Tel.: 0152/53729540 mail@retrohotel.info www.hotel-in-luenen.de <b>Karte H4, Seite 76</b>	126 Betten 27 EZ 12 DZ  Business 25 EZ 25 DZ	ab 90,- ab 126,-  ab 99,- ab 138,-	Mo, Mi-So 17.00-23.00  Dienstag Ruhetag	250 m z. RLR 	 Bett+Bike
<b>An der Persiluhr „Stadt-gut-Hotel“</b>  Münsterstraße 25-27 44534 Lünen Fax: 02306/700970 reception@persiluhr.de www.persiluhr.de <b>Karte H5, Seite 76</b>	58 Betten 10 EZ 20 DZ 3 MZ	ab 86,- ab 112,- ab 153,-		200 m z. RLR 58 m ü. NN. 	 Bett+Bike
<b>Haus Wieneke</b> Borker Str. 143 44534 Lünen Tel.: 02306/8498649 Mobil: 0179/8583238 korfluer@vodafone.de www.haus-wieneke.de <b>Karte H6, Seite 76</b>	1 EZ 2 DZ 2 TZ 2 FZ 1x 3 Zi., 7 Betten  1x 2 Zi., 5 Betten	39,- o.F. 70,- o.F. 70,- o.F.  auf Anfrage  auf Anfrage	Di-So 11.00-14.00 Montag Ruhetag	1,1 km z. RLR 56 m ü. NN. 	 Bett+Bike

## Radservicestationen

Station	Miet-Fahrräder Reparatur	Mietpreise/Tag	Service Öffnungszeiten
<b>DasDies Service GmbH</b> <b>A: Radstation Lünen-HBF</b> Münsterstr. 55 (Bahnhofsvorplatz) 44534 Lünen Tel.: 02306/72393 rs-luenen-hbf@dasdies.de <b>B: Radstation Lünen-City</b> Im Hagen 3 44534 Lünen Tel.: 02306/268869 rs-luenen-city@dasdies.de www.die-radstationen.de <b>Karte S1A, Seite 76</b> <b>Karte S1B, Seite 76</b>	10 Erwachsene 6 E-Bikes  Fahrradreparatur	9,- 18,-	A = 300 m B = 200 m z. RLR  Sommer 8.00–18.00 Winter 9.30–18.00





rad  
revier.  
ruhr

industriekultur **erfahren**

Das Ruhrgebiet entwickelt sich zur Radmetropole und überzeugt schon heute mit einem ausgeschilderten Knotenpunktsystem von über 1.200 Kilometern Länge. 15 neue RevierRouten führen als Tagestouren über die besten Wege und bieten zu spannenden Themen Einblicke in die Geschichte der Region.



**Erfahren was dahinter steckt: [www.radrevier.ruhr](http://www.radrevier.ruhr)**



Ein Gemeinschaftsprojekt von:  
**METROPOLE  
RUHR  
TOURISMUS**

REGIONALVERBAND  
**RUHR**

Gefördert von:



EUROPÄISCHE UNION  
Investition in unsere Zukunft  
Europäischer Fonds  
für regionale Entwicklung

**NORD  
RHEIN  
WEST  
FALEN**



© Römer-Lippe-Route / Dennis Strammann

## WALTROP

Waltrop bildet eine Brücke zwischen dem nördlichen Ruhrgebiet und dem ländlichen Münsterland. Bekannt ist Waltrop für seinen in Europa einmaligen Schleusenpark und das LWL-Industriemuseum Schiffshebewerk Henrichenburg. Auch Abstecher zum Gewerbepark „Zeche Waltrop“ mit seinen denkmalgeschützten Maschinenhallen und dem Spurwerkerturm mit Aussichtsplattform machen Waltrop sehenswert.

### **Stadt Waltrop Bürgerbüro**


Münsterstr. 1  
45731 Waltrop  
Tel.: 02309/9300  
buergerbuero@waltrop.de  
www.waltrop.de



© OpenStreetMap-Wiki/Kenobi




## Hotels

Gastgeber	Zimmer	Preise inkl. Frühstück	Restaurant	Service
<b>Haus der Handweberei Hotel Kaufhold</b> Bahnhofstraße 95 45731 Waltrop Tel.: 02309/96090 hotel@hausderhandweberei.de www.hausderhandweberei.de <b>Karte H1, Seite 80</b>	49 Betten 8 EZ 16 DZ als EZ 3 MZ	ab 70,- ab 115,- ab 78,- ab 160,-	Mo-Fr 6.00-9.00 Sa, So, Ft 7.00-10.00	1,5 km z. RLR 67 m ü. NN. 



Bett+Bike

## Gastronomie

Gastgeber	Öffnungszeiten	Ruhetag	Service
<b>Manufactum Lohnhalle</b> Hiberniastraße 4 45731 Waltrop Tel.: 02309/608884 waltrop@manufactum.de www.manufactum.de <b>Karte G1, Seite 80</b>	Mo-Sa 10.00-18.00	Sonntag Ruhetag	1,6 km z. RLR 65 m ü. NN.  <b>WC</b>

## Wohnmobilstellplätze

Gastgeber	Öffnungszeiten Preise	Entsorgung (A) Wasservers. (B)	Service
<b>Wohnmobilstellplatz Waltrop</b> Ostring/Moselbachpark 45731 Waltrop <b>Karte W1, Seite 80</b>	ganzjährig (außer 15.08.-05.09.), kostenlos	keine Versorgung und Entsorgung	1,6 km z. RLR 70 m ü. NN.

LWL-MUSEUM

## Schiffshebewerk Henrichenburg

WALTROP

# Schiff auf Schiff ab

 Industriekultur  
erleben

**LWL**



## SELM




Durch die Lage im Münsterland und im nordöstlichen Ruhrgebiet eignet sich Selm besonders gut für Tages- und Wochenendtouren. Neben dem Ternscher See stellen die Friedenskirche sowie die St.-Stephanus-Kirche im Stadtteil Bork mit dem für Westfalen ungewöhnlichen Zwiebelturm bemerkenswerte Anziehungspunkte dar. Sitz der Verwaltung ist das unter Denkmalschutz stehende ehemalige Amtshaus im Stadtteil Bork.

### Tourist Info Selm

Adenauerplatz 2  
59379 Selm  
Tel.: 02592/690  
info@stadtselem.de  
www.selem.de




## Hotels

Gastgeber	Zimmer	Preise ink. Frühstück	Restaurant	Service
<b>an Hotel ***</b> Kreisstr. 63 59379 Selm Tel.: 02592/3773 info@an-hotel.de www.an-hotel.de <b>Karte H1, Seite 82</b>	 20 Betten 7 EZ 4 DZ 1 TZ 1 3-Bett	ab 80,- ab 100,- ab 100,- ab 135,-		2,9 km z. RLR 40 m ü. NN.   <b>WC</b>

  
 Bett+Bike

## Campingplätze

Gastgeber	Öffnungszeiten	Preise	Service
<b>Seepark Ternsche</b> Moritz Graf vom Hagen-Plettenberg Strandweg 7 59379 Selm Tel.: 02592-917210 hallo@ternschersee.de www.ternschersee.de <b>Karte C1, Seite 82</b>	ab 15.03.	Ferienhäuser ab 119,-/Nacht  Stellplatz ab 13,50/Nacht Erw. ab 9,-/Nacht Kind ab 3,50/Nacht Strom/Müll 4,- Zelt ab 7,50/Nacht	3 km z. RLR Kiosk   <b>WC</b>





© Römer-Lippe-Route/Nadine Ditty

## OLFEN

Olfen liegt im südlichen Münsterland und doch ganz nah am Ruhrgebiet. Umgeben von Stever, Lippe und Dortmund-Ems-Kanal gibt es beispielsweise die Steverauere als einmaliges Naturerlebnis für Groß und Klein oder das Naturbad mit Strandatmosphäre, das gänzlich auf Chemie verzichtet, zu entdecken. Ganz neu ist das Naturparkhaus Steverauere im Olfener Westen, ein Besuch lohnt sich!

### **Tourist-Info im Naturparkhaus Steverauere**

Naturparkhaus Steverauere  
Kökelsumer Straße 66a  
59399 Olfen  
Tel. 02595 389-9720  
naturparkhaus@olfen.de  
www.olfen.de



© OpenStreetMap-Mitwirkende

# WILLKOMMEN

ZU ÜBER 140 ERLEBNISGESCHICHTEN!



**SPART EUCH  
SPÄßIG:**

90x **FREIER  
EINTRITT**

50x **HALBER  
PREIS**





© Stadt Datteln

## DATTELN

Datteln ist ehemalige Bergbaustadt am Rand des Ruhrgebiets, kurz vorm Münsterland.

Aber Datteln ist auch mehr. Z.B. der größte Kanalknotenpunkt der Welt. Alle vier Kanäle des Ruhrgebiets treffen in Datteln zusammen:

Dortmund-Ems-Kanal, Rhein-Herne-Kanal, Wesel-Datteln-Kanal und Datteln-Hamm-

Kanal. Nahe der Innenstadt, wo Wesel-Datteln- und Dortmund-Ems-Kanal ineinander übergehen, befindet sich ein besonderer Ort, der schlicht „Dattelner Meer“ genannt wird.

### **Stadtinformation Datteln**

Im Dorfschulthenhof  
Genthiner Straße 7  
(am Rathaus) 45711 Datteln

Tel.: 02363/107-412









stadtinfo@stadt-datteln.de

www.datteln.de




© OpenStreetMap-Mitwirkende

## Hotels

Gastgeber	Zimmer	Preise inkl. Frühstück	Restaurant	Service
<b>Landhaus Vogelsang</b> Vogelsangweg 3 45711 Datteln (Ahsen) Tel.: 0157/34428831 vogelsangweg3@gmail.com landhausvogelsang.wordpress.com <b>Karte H1, Seite 86</b>	 6 Betten 2 DZ 1 FW	ab 75,- ab 75,- o.F.		50 m z. RLR 49 m ü. NN.       

  
 Bett+Bike

## Gastronomie

Gastgeber	Öffnungszeiten	Ruhetag	Service
<b>Bergmann's Biergarten</b> Ahsener Allee 3 45711 Datteln Tel: 0157-83291083 info@feriencamp-ahsener-heide.de www.feriencamp-ahsener-heide.de <b>Karte G1, Seite 86</b>	Mär-Okt Di-Do 12.00-20.00 Fr 12.00-22.00 Sa 11.00-22.00 So 11.00-21.00  Nov-Feb Fr 12.00-22.00 Sa 11.00-22.00 So 09.00-18.00	Mär-Okt Montags Ruhetag  Nov-Feb Mo-Do Ruhetag	0 m. z. RLR 40 m ü. NN. <b>WC</b> 





© Stadtagentur Haltern am See

## HALTERN AM SEE

Im Herzen des Naturparks Hohe Mark liegt Haltern am See. Ein Besuch der gemütlichen Altstadt mit vielen Sehenswürdigkeiten lohnt ebenso wie ein Rundgang im LWL-Römermuseum mit dem Römerpark Aliso. Das neue römische Wachhaus am Westtor beherbergt den deutschlandweit ersten Römer-Escape-Room. Freizeitspaß finden Groß und Klein im Seebad am Halterner Stausee mit seinem schönen Natursandstrand. Zur stillen Erholung laden die Westruper Heide, besonders zur Blütezeit im Sommer, oder der Hullerner Stausee ein. Besonderheit in Haltern-Flaesheim: die Lippefähre „Maifisch“!

### **Stadtagentur/ Tourist-Information Haltern am See**

























Markt 1  
45721 Haltern am See  
Tel.: 02364/933-365 o. -366  
stadtagentur@haltern.de  
www.haltern-am-see.de/  
tourismus









© OpenStreetMap-Wirkende



## Hotels

Gastgeber	Zimmer	Preise inkl. Frühstück	Restaurant	Service	
<b>Hotel-Restaurant „Pfeiffer's Sythener Flora“</b> Am Wehr 71 45721 Haltern am See-Sythen Tel.: 02364/9622-0 mail@hotel-pfeiffer.de www.hotel-pfeiffer.de <b>Karte H1, Seite 88</b>	 22 Betten 2 EZ 10 DZ 	ab 72,- ab 111,-	Mo-Di 17.00-21.00 Mi 12.00-21.00 Fr-Do 12.00-21.00 (Küche bis 20.30)  Donnerstag Ruhetag	3 km z. RLR 35 m ü. NN.     <b>WC</b>	  Bett+Bike
<b>Pension Abendroth</b> Mühlenstraße 27 45721 Haltern am See Tel.: 02364/4639 oder 0171/4572103 info@pension-abendroth.de www.pension-abendroth.de <b>Karte H2, Seite 88</b>	 29 Betten EZ m. Zustellb. DZ als EZ FW MZ b. 8 P. Zustellbett	ab 54,50 ab 79,50 ab 84,- ab 54,50 ab 50,- ab 214,- 15,-	Zimmerpreise: Kurzaufenthalts- zuschlag Zimmer 5,-/1 Nacht, FW 15,-/1 Nacht	500 m z. RLR 40 m ü. NN.     	  Bett+Bike
<b>Hotel-Restaurant Himmelmann</b> Dorstener Str. 650 45721 Haltern am See-Lippramsdorf Tel.: 02360/99930 mail@Hotel-Himmelmann.de www.Hotel-Himmelmann.de <b>Karte H3, Seite 88</b>	 20 Betten 2 EZ 7 DZ 1 FZ	ab 53,- ab 96,- ab 140,-  Hunde 10,-	Mi-Sa 17.00-21.00 So 11.30-14.00 u. 17.00-20.30 Mo+Di Ruhetag	0 km z. RLR 30 m ü. NN.     	  Bett+Bike

## Gastronomie

Gastgeber	Öffnungszeiten	Ruhetag	Service
<b>Jupp der Erlebnisbiertgarten</b> Hullerner Straße 107 45721 Haltern am See Tel.: 02364/5216 info@jupp.nrw www.jupp.de <b>Karte G1, Seite 88</b>	Mär-Okt bei schönem Wetter 10.00-21.00  Nov-Feb bei schönem Wetter am Wochenende 10.00-19.00	bei schlechtem Wetter	0 m z. RLR 40 m ü. NN.    <b>WC</b>
<b>Landhaus Föcker</b> Lembecker Str. 12 45721 Haltern am See-Lippramsdorf Tel.: 02360/791 info@landhaus-foecker.de www.landhaus-foecker.de <b>Karte G2, Seite 88</b>	Mi-So 9.00-22.00, Fr ab 17.00	Montag und Dienstag	300 m z. RLR 40 m ü. NN.   



## Wohnmobilstellplätze

Gastgeber	Öffnungszeiten Preise	Entsorgung (A) Wasservers. (B)	Service
<b>Wohnmobilpark Haltern am See</b> Hullerner Straße 45-49 45721 Haltern am See - Mitte Tel.: 02364/9240-27 aquarell@stadtwerke-haltern.de www.wohnmobilpark-haltern.de <b>Karte W1, Seite 88</b>	ganzjährig 12,50/24 Std.  - Vergünstigungen beim Besuch des Freizeitbads Aquarell - Bistro im Hallenbad - WLAN	A+B Strom/Wasser (gebührenpflichtig)	200 m z. RLR

## Radservicestationen

Station	Miet-Fahrräder Reparatur	Mietpreise/Tag	Service Öffnungszeiten
<b>Radstation Haltern am See</b> Roost-Warendin-Platz 5 45721 Haltern am See Tel.: 02364/930220 radstation@caritas-jw.de www.caritas-dattelnhaltern.de <b>Karte S1, Seite 88</b>	50 Erwachsene 10 Kinder 6 E-Bikes 1 Tandem 1 Rollfiets 1 E-Bike Dreirad 2 Fahrräder mit Kindersitz	Damen-/ Herrenrad: 9,- (tgl.); 45,- (wöchtl.) Kinderrad 7,- (tgl.); 35,- (wöchtl.) E-Bike: 20,- (tgl.); 100,- (wöchtl.) Tandem: 25,- (tgl.) Rollfiets: 20,-/Tag; 100,-/Woche E-Dreirad: 25,-/Tag; 125,-/Woche	300 m z. RLR 01.04.-31.10: Mo-Fr 8.00-16.15 Sa, So, Ft 9.00-15.00 01.11.-31.03.: Mo-Fr 8.00-16.15 Sa 9.00-13.00

*Radfahren. Wandern. Genießen.*



**STADT  
HALTERN  
AM SEE**  
*Tut gut.*

**TOURIST-INFORMATION**  
 Markt 1 · 45721 Haltern am See  
 02364 933-365/-366  
 stadtagentur@haltern.de  
 www.haltern-am-see.de



# RÖMER LIVE ...

LWL-RÖMERMUSEUM

Haltern am See, Weseler Str. 100



Römertage  
2024  
17./18. August



**LWL**



## MARL

Im Herzen des Vestischen Kreises liegt die noch relativ junge Stadt Marl. Ob zeitgenössische Kunst, Landwirtschaft oder Bergbau – in den Marler Museen ist für jeden Geschmack etwas dabei. Sehenswert ist das Landschaftskunstwerk „Wasserstände“ des Künstlers Herman Prigann in direkter Nähe zur Lippe. Dieses verdeutlicht, wie sich die Natur ein vormalig industriell bebautes Gelände „zurückerobert“.

### **Stadtinformations- büro „i-Punkt Marl“**

Marler Stern 10 d (Einkaufs-  
center, obere Ladenstraße)  
45768 Marl


Tel.: 02365/994310

ipunkt@marl.de

www.marl.de



## Gastronomie

Gastgeber	Öffnungszeiten	Ruhetag	Service
<b>Gastro-Freizeittreff Vogel</b> Marler Straße 321 45772 Marl Tel.: 0177-2809529 verwaltung@freizeittreff-vogel.de www.bikertreff-vogel.de <b>Karte G1, Seite 92</b>	Mo-So 10.00-21.00 November bis Februar geschlossen		100 m z. RLR 10 m ü. NN.  <b>WC</b>

MÜNSTERLAND E.V.

muensterland-tourismus.de



## RADELN VOR TRAUMHAFTER KULISSE.

Das Münsterland ist berühmt für seine schönen Radwege und die **100 Schlösser Route** ist die Königin unter den deutschen Radrouten! Infos und Angebote unter **100-schloesser-route.de**



© Römer-Lippe-Route/Dirk Schumacher

## DORSTEN


Die Geschichte der Stadt Dorsten reicht bis ins frühe Mittelalter zurück, die St. Agatha-Kirche am Markt und das Alte Rathaus sind Zeugnisse der „Kleinen Hansestadt an der Lippe“. In der Flächenstadt laden urbane wie ländliche Strukturen zum Wandern und Radfahren ein. Sehenswert: Tüshaus Mühle in Deuten, Wasserschloss Lembeck und die Treidelfade entlang von Lippe und Kanal.

### Stadtagentur Dorsten

Lippestr. 41  
46282 Dorsten-Altstadt  
Tel.: 02362/663066  
stadtagentur@dorsten.de  
www.stadtagentur-dorsten.de



## Hotels

Gastgeber	Zimmer	Preise inkl. Frühstück	Restaurant	Service
<b>AKZENT Hotel ***</b> <b>Restaurant Albert</b> Borkener Straße 199 46284 Dorsten Tel.: 02362/94790 info@hotel-albert.de www.hotel-albert.de <b>Karte H1, Seite 94</b>	50 Betten 13 EZ 12 DZ 8 FZ	ab 75,- ab 110,- ab 138,-  CO <sub>2</sub> kom- pensierte Buchung möglich	Mo-Do, Sa 18.00-22.30  Fr u. So Ruhetag	2,5 km z. RLR 31 m ü. NN.  <b>WC</b>

## Wohnmobilstellplätze

Gastgeber	Öffnungszeiten Preise	Entsorgung (A) Wasservers. (B)	Service
<b>Reisemobilhafen „An der Lippe“</b> Zur Lippe 46282 Dorsten-Altstadt Informationen: Bäderbetrieb Dorsten GmbH Konrad-Adenauerplatz 1 46282 Dorsten, Tel.: 02362/95172270 info@womodo.de www.womodo.de <b>Karte W1, Seite 94</b>	ganzjährig pro Mobil 11,-/24 Std.  Fremd-Entsorgung: 2,-	A+B Strom	300 m z. RLR





© Römer-Lippe-Route/Waldine Dilly

## SCHERMBECK

liegt mitten im Naturpark Hohe Mark als Nahtstelle zwischen Münsterland und Ruhrgebiet, Rheinland und Westfalen. Ihr (er)fahrt vielfältige Natur, kulturelle und historische Kleinode, Einkehrmöglichkeiten vom lauschigen Biergarten bis zum gehobenen Restaurant. Lebendige Geschichte liefern Hörbeiträge des historischen Rundwegs, innovativ durch QR-Codes animiert. Das Kneipptrittbecken bietet Erfrischung an der Route.

### **Gemeinde Schermbeck** **Tourismus**

Weseler Straße 2  
46514 Schermbeck

Tel.: 02853/910-0















tourismus@schermbeck.de  
www.schermbeck.de




© Open Street Map-Mitwirkende







## Hotels

Gastgeber	Zimmer	Preise inkl. Frühstück	Restaurant	Service	
<b>Hotel El Capitan</b> Kirchstr. 71 46514 Schermbeck/Gahlen info@el-capitan.eu www.el-capitan.eu <b>Karte H1, Seite 96</b>	 1 EZ 22 DZ 5 FZ 8 MZ	80,- 90,- 110,- 130,-	Mo-Fr 17.00-22.00 Sa-So 12.00-22.00  Apr-Okt Mo+Di Ruhetag	500 m z. RLR 33 m ü. NN.       <b>WC</b>	 Bett+Bike
<b>Gasthof &amp; Café Pension Zum Fuchsbau</b> Üfter Weg 22 46514 Schermbeck Tel.: 02853/4135 info@zum-fuchsbau.de www.zum-fuchsbau.de <b>Karte H2, Seite 96</b>	 9 Betten 1 EZ 3 DZ 1 TZ	ab 65,- ab 105,- ab 105,-	Mo,Do,Fr ab 12.00 Sa,So,Ft ab 11.00 Warme Küche 12.00-14.00 & 17.30 - 20.30  Di+Mi Ruhetag	1,9 km z. RLR 36 m ü. NN.     <b>WC</b>	 Bett+Bike

## Gastronomie

Gastgeber	Öffnungszeiten	Ruhetag	Service
<b>Forellenzentrum Naroda</b> Zum Gahlener Grind 2 46514 Schermbeck-Gahlen Tel.: 02853-3278 forellenzentrum-naroda@t-online.de www.forellenzentrum-naroda.de <b>Karte G1, Seite 96</b>	01.03.-01.11: Di-So/Feiertags: 8.00-18.00 02.11.-28.02.: Di-So/Feiertags: 8.00-17.30	25.+26.12., 01.01.	300 m z. RLR 

## Campingplätze

Gastgeber	Öffnungszeiten	Preise	Service	
<b>Campingplatz „Sybergshof“</b> Brückenweg 135 46514 Schermbeck Tel.: 02853/5583 Mobil: 0173/2773916 kontakt@camping-lippe.de www.camping-lippe.de <b>Karte C1, Seite 96</b>	 7.00-22.00	7-10,- p.P./Nacht Duschmarke 1,-	100 m z. RLR 50 m ü. NN.  	 Bett+Bike

## Radservicestationen

Station	Miet-Fahrräder Reparatur	Mietpreise/Tag	Service Öffnungszeiten
<b>Bike Shop by Dominik Spahn</b> Mittelstr. 18-22 46514 Schermbeck Tel.: 02853/8577946 bikeshopbydominikspahn@gmx.de <b>Karte S1, Seite 96</b>	Reparaturen		Di-Do 9.00-13.00 15.00-18.30 Fr 10.00-13.00 15.00-18.30 Sa 9.00-14.00 So+Mo geschl.



## HÜNXE

Hünxe liegt im unteren Lippetal und gehört zu grossen Teilen zum Naturpark Hohe Mark.

Der historische Ortskern des Treidelschiffedorfes Krudenburg, das Schloss Gartrop mit seiner Museumsmühle oder das Otto-Pankok-Museum mit Haus Esselt, in dem der Künstler seine letzten Lebensjahre verbrachte, sind sehenswerte Ausflugsziele.

### Hünxe

Dorstener Str. 24  
46569 Hünxe

Tel.: 02858/690

[tourismus@huenxe.de](mailto:tourismus@huenxe.de)  
[www.huenxe.de](http://www.huenxe.de)



## Gastronomie

Gastgeber	Öffnungszeiten	Ruhetag	Service
<b>Schulte-Drevenacks-Hof (Hofladen)</b> Dinslakener Straße 3 46569 Hünxe-Drevenack Tel.: 02858/2700 info@schulte-drevenacks-hof.de www.schulte-drevenacks-hof.de <b>Karte B1, Seite 98</b>	Mo-Fr 9.00-18.00 Sa 9.00-13.00 i.d. Spargelsaison+ Adventswochenenden Sa+So 9.00-17.00	Januar- Mitte März Anfang Juli- Ende August	100 m z. RLR 30 m ü. NN. <b>WC</b>

# Radeln & Wandern



Entdecken Sie den Kreis Wesel mit unseren  
24 Routenvorschlägen zu Fuß und auf dem Rad!



Alle Touren und Übersichtskarten unter  
[www.tourismus-kreiswesel.de](http://www.tourismus-kreiswesel.de)

Kreis Wesel - Der Landrat · Entwicklungsagentur Wirtschaft  
Telefon +49 (0) 2 81/2 07-40 85 · E-Mail [tourismus@kreis-wesel.de](mailto:tourismus@kreis-wesel.de)



© Stadt Wesel/Brandt

## WESEL

„Vesalia hospitalis-Gastliches Wesel“ – der Name ist Programm. Besonders sehenswert sind die wieder errichtete Fassade des Historischen Rathauses sowie der Willibrordi-Dom. Die Rheinpromenade lädt zu Spaziergängen ein. Die Personenfähre „Keer tröch II“ verbindet über den Rhein den Ortsteil Bislich mit Xanten, während Radfahrende die Lippe im Lippemündungsraum selbst mit der handbetriebenen Gierseilfähre „Quertreiber“ überwinden.

### **Stadtinformation Wesel**












Großer Markt 11  
46483 Wesel  
Tel.: 0281/2032622  
stadtinformation@  
weselmarketing.de  
www.wesel-tourismus.de




© OpenStreetMap-Mitwirkende

## Hotels

Gastgeber	Zimmer	Preise inkl. Frühstück	Restaurant	Service	
<b>Hotel u. Restaurant Haus Erika ** Superior</b> Im Großen Feld 4 46485 Wesel Tel.: 0281/460679 info@hauserika-wesel.de www.hauserika-wesel.de <b>Karte H1, Seite 100</b>	 10 Betten 2 EZ 4 DZ	ab 66,- ab 87,-	Mi-So 12.00-15.00 & 17.00-21.00 Mo+Di Ruhetag	500 m z. RLR 24 m ü. NN. 	 Bett+Bike
<b>Hotel Restaurant Kaiserhof</b> Kaiserring 1 46483 Wesel-Zentrum Tel.: 0281/339320 info@hotelkaiserhof.de www.hotelkaiserhof.de <b>Karte H2, Seite 100</b>	 100 Betten 15 EZ 30 DZ 5 MZ	ab 69,- ab 89,- ab 110,-	Mo-Fr 12.00-15.00 und 17.30-22.30 Wochenende und Feiertage durchgängig.	400 m z. RLR 29 m ü. NN. 	 Bett+Bike
<b>Welcome Hotel WESEL ****</b> Rheinpromenade 10 46487 Wesel Tel.: 0281/3000-0 wes.info@welcome-hotels.com www.welcome-hotels.com <b>Karte H3, Seite 100</b>	 224 Betten 63 Superior Suite 20 Superior mit Rheinblick 6 Deluxe Suite 12 Execu- tive Suite	ab 105,-  ab 120,- ab 135,- ab 170,-	Mo-So 6.30-10.30 18.00-21.30	0 m z. RLR 24 m ü. NN. 	 Bett+Bike

## Gastronomie

Gastgeber	Öffnungszeiten	Ruhetag	Service
<b>Biergarten Rheinpromenade</b> Rheinpromenade 5 46487 Wesel 0281/30026955 bicegastro@gmx.de <b>Karte G1, Seite 100</b>	Täglich von 12.00-22.00 nach Wetterlage		0 km z. RLR 20 m NN 



## Wohnmobilstellplätze

Gastgeber	Öffnungszeiten Preise	Entsorgung (A) Wasservers. (B)	Service
<b>Reisemobilstellplatz Römerwardt</b> Rheinpromenade (gegenüber Haus Nr.9) 46487 Wesel sbw@baeder-wesel.de www.baeder-wesel.de/ reisemobilstellplatz <b>Karte W1, Seite 100</b>	ganzjährig 11,-/Nacht Frischwasser- versorgung und Strom gegen Gebühr, WLAN kostenlos	A+B	0 km z. RLR

## Radservicestationen

Station	Miet-Fahrräder Reparatur	Mietpreise/Tag	Service Öffnungszeiten
<b>Radstation Gleis 31</b> Franz-Etzel-Platz 11 46483 Wesel-Zentrum Tel.: 0281/47362670 www.radstation-wesel.de <b>Karte S1, Seite 100</b>	Verleihsystem Niederrheinrad www.niederrheinrad.de	9,- 8,- ab dem 3. Tag 7,- ab dem 6. Tag Einweg-Zuschlag: 4,- (einmalig pro Fahrrad), Pedelecs auf Anfrage	Mo-Fr 8.00-16.30 und nach Absprache



Kaiserhof Wesel

**Bei uns ist  
jeder Radler  
ein Kaiser.**



**Hotel und Restaurant in  
der Stadtmitte von Wesel.**

60 Zimmer • Restaurant & Bistro  
 Zertifizierter Bett & Bike Betrieb  
 Sommerterrasse • Kostenlose Parkplätze

Kaiserring 1, 46483 Wesel

**T** 0281/339320

**E** info@hotelkaiserhof.de

**www.hotelkaiserhof.de**

# AUF GEHT'S!

„MIT DEM FAHRRAD DIE WEITE  
DES NIEDERRHEINS ERKUNDEN.“



Mit dem Rad lässt sich prima die weite niederrheinische Landschaft erkunden. Gut ausgebaute Radwege lassen das Herz jeden Radfahrers höherschlagen. Mit der NiederRheinroute verfügt die Region über das längste ausgeschilderte Radwegenetz Deutschlands. Keine Lust das eigene Rad mit zu bringen? Dann nutzen Sie doch unser NiederRheinRad.

[www.niederrhein-tourismus.de](http://www.niederrhein-tourismus.de)

Niederrhein Tourismus GmbH | Willy-Brandt-Ring 13 | 41747 Viersen  
Tel.: +49 (0) 21 62 - 81 79 03 | E-Mail: [info@niederrhein-tourismus.de](mailto:info@niederrhein-tourismus.de)



## Xantener Nord- & Südsee

Tauche ein in die Welt des Freizeitentrums Xanten!  
Gleich vor den Toren der Dom- und Römerstadt erwarten dich  
Häfen mit **Wassersportangeboten, Adventuregolf, Naturbad,**  
**Gesundheitssäulen** nach Kneipp, **Gastronomie** und vieles mehr.

*... deine Auszeit vom Alltag!*



Freizeitzentrum Xanten · InfoCenter  
Am Meerend 2 · 46509 Xanten (Wardt)  
Tel. +49 (0)2801 715656 · [f-z-x.de](http://f-z-x.de)





© Christoph van Leyen

## XANTEN

Der Luftkurort Xanten ist ein charmantes Städtchen am Niederrhein. Neben dem Dom St. Viktor sind das ehemalige Stadttor Klever Tor, das Gotische Haus und die Kriemhildmühle die Wahrzeichen der Stadt. Im Freilichtmuseum LVR-Archäologischer Park Xanten vermitteln Rekonstruktionen auf historischem Boden und die Ausstellung des LVR-RömerMuseums einen ausgezeichneten Eindruck vom Alltag einer römischen Stadt. Das Siegfriedmuseum präsentiert 1.500 Jahre Geschichte der Nibelungensage. Im Stiftsmuseum Xanten gehen die Besuchenden auf eine Zeitreise durch zwei Jahrtausende Kirchen- und Kulturgeschichte. Stadtnahe Erholung bietet der neue Kurpark.

 **Tourist Information Xanten GmbH** 







Kurfürstenstr. 9  
46509 Xanten  
Tel.: 02801/772200  
info@xanten.de  
www.xanten.de








© OpenStreetMap-Mitwirkende



## Hotels

Gastgeber	Zimmer	Preise inkl. Frühstück	Restaurant	Service
<b>Hotel Nibelungen Hof ***</b> Niederstraße 1 46509 Xanten Tel.: 02801/78-0 info@hotel-nibelungenhof.de www.hotel-nibelungenhof.de <b>Karte H1, Seite 104</b>	 103 Betten 11 EZ 33 DZ 6 DZ barrierefrei	ab 112,50,- ab 164,- ab 164,-		500 m z. RLR 22 m ü. NN.  Auf Anfrage gegen Gebühr:    

## Gastronomie

Gastgeber	Öffnungszeiten	Ruhetag	Service
<b>Restaurant Zur Börse</b> Markt 12 46509 Xanten 02801/1441 info@zurboersexanten.de www.zurboersexanten.de <b>Karte G1, Seite 104</b>	11.30-24 Uhr, Küche bis 21.00	Di von November bis Ostern Ruhetag, Ostern bis Oktober kein Ruhetag	500 m z. RLR 22 m ü. NN. <b>WC</b> 
<b>Plaza del Mar</b> Salmstraße 30 46509 Xanten 02801/9820815 info@f-z-x.de www.plaza-del-mar.de <b>Karte G2, Seite 104</b>	 Küche tägl. 12.00-21.30		100 m z. RLR 22 m ü. NN. 
<b>Pier 5</b> Alt-Vynscher-Weg 5 46509 Xanten 02801/715656 info@f-z-x.de www.f-z-x.de <b>Karte G3, Seite 104</b>	 März/April + Sept/Okt: Fr 14-19, Sa, So, Ft 11-19  Mai-Sept: Mo-Fr 14-20, Sa, So, Ft 11-20 Sommerferien tägl. 11-20	saisonale und witterungs- bedingte Öffnungszeiten möglich, siehe Homepage	5,8 km z. RLR 22 m ü. NN. 





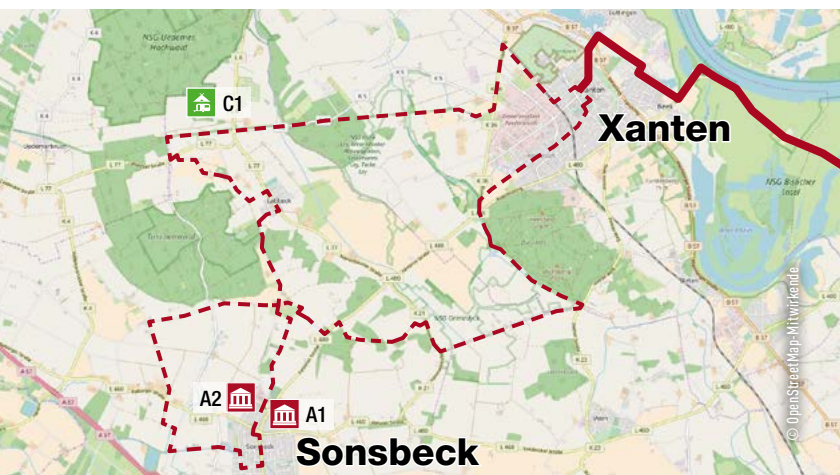
© Ruhr Tourismus/Dennis Stratmann

## SONSBECK

Eingebettet in die idyllische Landschaft des Niederrhein liegt die „Grüne Perle“ Sonsbeck, geprägt durch die Sonsbecker Schweiz, einem Teil des niederrheinischen Höhenzuges (87 m), und die Niersniederung im Süden. Die anspruchsvolle Umgebung lädt zu gemütlichen oder anspruchsvollen Fahrradtouren ein. Vom höchsten Aussichtspunkt besteht ein einmaliger Rundumblick über weite Teile des Niederrheins.








### Sonsbeck Touristinformation

Herrenstraße 2  
im Rathaus der Gemeinde  
47665 Sonsbeck  
Tel.: 02838/36-0  
info@sonsbeck.de  
www.sonsbeck.de



© OpenStreetMap-Mitwirkende







## Hotels

Gastgeber	Zimmer	Preise ink. Frühstück	Restaurant	Service
<b>Landgut am Hochwald ****S</b> <b>Hotel Lebensart ****</b> Marienbaumer Str. 152 47665 Sonsbeck Tel.: 02801/8399460 info@landhotel-lebensart.de www.landhotel-lebensart.de <b>Karte H1, Seite 106</b>	 76 Betten 38 DZ DZ als EZ	ab 99,- ab 89,-	Mo–Fr 17.00–23.00 Sa 17.00–22.00 So 10.00–22.00	100 m z. RLR 23 m ü. NN.      <b>WC</b> Auf Anfrage gegen Gebühr:  (H)




Bett+Bike

## Campingplätze

Gastgeber	Öffnungszeiten	Preise	Restaurant	Service
<b>Campingpark Kerstgenshof</b> Marienbaumer Str. 158 47665 Sonsbeck-Labbeck Tel.: 02801/4308 info@kerstgenshof.de www.kerstgenshof.de <b>Karte C1, Seite 106</b>	  ganzjährig geöffnet, Mietunterkünfte z.T. bis 1.11 und ab 1.3.	ab 13,50 p. Zelt/Nacht		500 m z. RLR 23 m ü. NN.     <b>WC</b>



Bett+Bike





*Lebensart*  
Landhotel & Relax



**Direkt an der Römer-Lippe-Route**

Nehmen Sie sich eine Auszeit. Unsere gemütlichen Zimmer im hellen Landhausstil laden zum Verweilen ein. Lassen Sie sich im 4\* Landhotel Lebensart von den natürlichen Materialien, viel Komfort und den Wellness Angeboten verführen.

## ***Fahrradtour am Niederrhein***

Inkl. zwei Übernachtungen - 2 x traumhaftes Frühstücksbuffet  
2 x Menü- Buffet-Kombination am Abend  
Inkl. Nutzung der Sauna und des Ruhebereiches  
Gratis WLAN und die Möglichkeit zum E-Bike aufladen

**Ab € 278,-**

## ***Kurzurlaub - Akku aufladen***

Inkl. einer kuscheligen Übernachtung - 1 x traumhaftes Frühstücksbuffet - 1 x Menü- Buffet-Kombination am Abend  
Inkl. Nutzung der Sauna und des Ruhebereiches  
Gratis WLAN und die Möglichkeit zum E-Bike aufladen

**Ab € 139,-**

Angebote sind Buchbar bis 31.12.2023



Marienbaumer Str. 152 - 47665 Sonsbeck - Tel. 02801 / 8399460  
[www.landhotel-lebensart.de](http://www.landhotel-lebensart.de)

# Entdecke Deutschlands schönste Flussradwege!

© Rheinradweg/Semisch

Donau // Elbe // Ems // Lahn // Lippe  
Mosel // Neckar // Rhein // Ruhr // Weser

[www.riverroutes.de](http://www.riverroutes.de)



## RÖMER LIPPE ROUTE

GESCHICHTE IM FLUSS



## HIGHLIGHTS ENTLANG DER ROUTE

1

### LVR-ARCHÄOLOGISCHER PARK XANTEN

Deutschlands größtes archäologisches Freilichtmuseum auf dem Gelände der römischen Stadt Colonia Ulpia Traiana empfängt Euch zu einem Ausflug in die Geschichte.



2

### LIPPEMÜNDUNG UND LIPPEFÄHRE „QUERTREIBER“

Treibt noch mal mit der Fahrradfähre über den Fluss und verabschiedet die Lippe auf ihrem Weg in den Rhein.



3

### LIPPEFÄHRE BALDUR

Quert per Handkurbel die Lippe dort, wo vor Jahrzehnten die Fährlaute Bergleute zur Schicht auf der 1930 stillgelegten Zeche Baldur ruderten.

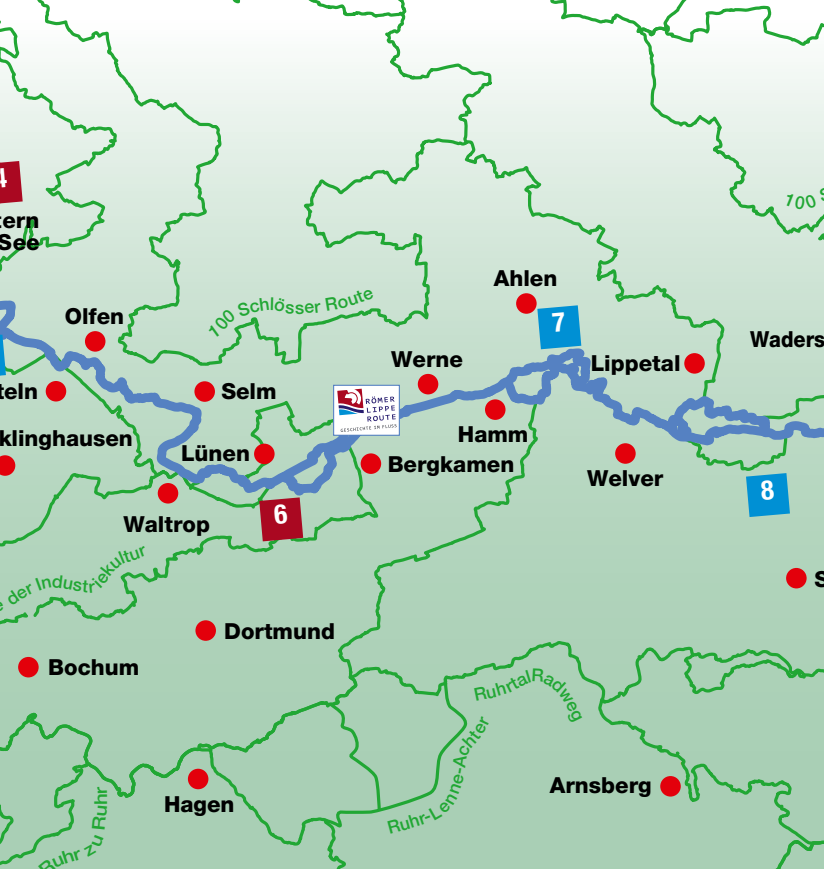


4

### LWL-RÖMERMUSEUM HALTERN AM SEE

Wo sich vor 2000 Jahren das Römerlager „Aliso“ befand, steht heute ein hochmodernes Museum mit Original-Exponaten aus damaliger Zeit und der neue Römerpark Aliso.





5

#### KANALSCHLEUSEN

Ab durch die Schleuse! Kanalfrachtschiffe überwinden Höhenmeter durch die imposanten Schleusen in Hamm, Datteln, Haltern am See, Dorsten und Hünxe.



6

#### RÖMERPARK BERGKAMEN

Ein Areal voller Römerkultur mit Stadtmuseum, Römerlager Oberaden und Archäologischem Lehrpfad. Anschaulich ist der 2012 eröffnete Nachbau der römischen Holz-Erde-Mauer!



7

#### LIPPEFÄHRE LUPIA

Fähre ahoi! Setzt in Hamm am Schloss Oberwerries kostenfrei mit eigener Muskelkraft über die Lippe – das Fahrrad kommt natürlich mit!



8

#### LIPPEAUEN

Entdeckt natürliche und renaturierte Auenlandschaftsprojekte, z.B. Naturerlebnis Auenland (Lippetal), LIFE-Projekt (Hamm) oder 2Stromland (Olfen).





9

#### RÖMERLAGER ANREPPEN

Das 23 Hektar große Lager war Truppen- und Versorgungslager der in Germanien kämpfenden Legionäre. Ein Lehrpfad weist Euch den Weg durch die Geschichte.



10

#### PADERQUELLEN UND LIPPESEE

Kurz aber oho: Die Pader ist nur 4 km lang, die 200 Quellen schütten aber 5.000 l Wasser pro Sekunde. Der Lippesee bietet viele Freizeitmöglichkeiten.



11

#### LIPPEQUELLE

Türkisfarben leuchtet die Quelle der Lippe, auch das „Auge Odins“ genannt, zwischen dem Arminlustempel und der imposanten Burgruine.



12

#### HERMANNSDENKMAL

Das Hermannsdenkmal erinnert an die „Schlacht im Teutoburger Wald“ (9 n. Chr.) und empfängt Euch am Startpunkt der Römer-Lippe-Route.





# WERSE EMS RADTOUR IM MÜNSTERLAND.



**200 km Flüßerundtour auf dem  
EmsRadweg und WerseRadweg**

**Kostenloser Flyer mit Planungskarte**



**MÜNSTERLAND. DAS GUTE LEBEN.**



**eezy.nrw**



**„Ich zahl nur für  
die Strecke, die  
ich auch fahre.  
Das finde ich fair.“**



**eezy.nrw, dein Ticket für  
Bus und Bahn in der App.  
Jetzt downloaden!**

